

## Unterrichtung

Hannover, den 14.02.2019

Niedersächsische Landeswahlleiterin

### Bericht der Landeswahlleiterin nach § 10 Abs. 2 NLWG

Frau  
Präsidentin des Niedersächsischen Landtages  
Hannover

Sehr geehrte Frau Präsidentin,

nach § 10 Abs. 2 Satz 1 NLWG habe ich dem Landtag innerhalb von 15 Monaten nach Beginn der Wahlperiode über die Entwicklung der Zahl der Wahlberechtigten in Niedersachsen zu berichten. Weiterhin ist es meine Aufgabe, Vorschläge für erforderliche Änderungen der Wahlkreiseinteilung in dem Bericht darzustellen. Dies gilt insbesondere dann, wenn in einem oder in mehreren der 87 Landtagswahlkreise in Niedersachsen die durchschnittliche Zahl der Wahlberechtigten um  $\pm 25\%$  und mehr abweicht.

Die annähernd gleiche Größe der Wahlkreise ist wesentliche Voraussetzung für die Gewährleistung des Grundsatzes der Wahlgleichheit (Art. 28 Abs. 1 GG, Art. 8 Abs. 1 NV). Aus dem Grundsatz der Wahlgleichheit folgt, dass alle Wählerinnen und Wähler mit ihrer abgebenden Stimme den gleichen Einfluss auf das Wahlergebnis haben sollen (vgl. st. Rspr. BVerfG, u. a. Urteil vom 13.02.2008, Az. 2 BvK 10/07, Rn. 97 zitiert nach juris). Die Stimme einer jeden wahlberechtigten Person muss daher grundsätzlich den gleichen Zählwert und die gleiche rechtliche Erfolgchance haben. Unter dem Gesichtspunkt der Gleichheit der Wahl können die Erststimmen der Wählerinnen und Wähler in den Wahlkreisen daher nur dann einen ungefähr gleichen Erfolgswert haben, wenn alle Wahlkreise in etwa dem Landesdurchschnitt der Zahl der Wahlberechtigten je Wahlkreis entsprechen.

Zwar bleibt bei abweichenden Wahlkreisgrößen das Stimmgewicht der Erststimme innerhalb des Wahlkreises gleich; ein Ungleichgewicht entsteht aber gegenüber den Erststimmen, die in Wahlkreisen mit einer deutlich abweichenden Zahl von Wahlberechtigten abgegeben werden. Denn je größer die Zahl der Wahlberechtigten und damit der möglichen Wählerinnen und Wähler in einem Wahlkreis ist, umso weniger Gewicht hat die einzelne Stimme im Verhältnis der Wahlkreise im Land. Spiegelbildlich dazu wird die Chancengleichheit der Wahlkreiskandidatinnen und Wahlkreiskandidaten dadurch beeinflusst. Um gewählt zu werden, benötigen sie in einem kleineren Wahlkreis weniger Stimmen als in einem größeren.

Das Bundesverfassungsgericht (Urteil vom 10.04.1997, Az. 2 BvF 1/95, BVerfGE 95, 335, 363 ff. m. w. N.) und der Niedersächsische Staatsgerichtshof (Urteil vom 24.02.2000, Az. StGH 2/99) bewerten daher eine zu große Differenz in der Größe der Wahlkreise als Verstoß gegen die Wahlgleichheit. Dabei wird ausdrücklich der repräsentative Status der oder des Abgeordneten des jeweiligen Wahlkreises und der Einfluss der Wählerinnen und Wähler auf die Auswahl der Personen in den Wahlkreisen mit ihrer Erststimme betont. Die annähernd gleiche Größe der Wahlkreise ist daher für das Bundesverfassungsgericht eine Bedingung für die Wahlgleichheit. Gleichzeitig lässt es aber ein gewisses Maß an Abweichungen insbesondere aus praktischen Gründen zu, so u. a. wegen der fortwährenden Bevölkerungsbewegung und der Erwägung, dass jeder Wahlkreis zugleich ein abgerundetes, zusammengehöriges Ganzes bilden soll. Die historisch verwurzelten Verwaltungsgrenzen sollen sich dabei nach Möglichkeit mit den Wahlkreisgrenzen decken.

Verstöße gegen das Gebot gleicher Wahlkreisgrößen könnten im Rahmen eines Wahlprüfungsverfahrens unter Hinweis auf Verletzung des Grundsatzes der Wahlrechtsgleichheit geltend gemacht werden und u. U. sogar zu einer (teilweisen) Ungültigkeitserklärung der Wahl und Anordnung einer Wiederholungswahl führen (§ 44 NLWG).

Es ist bislang abschließend gerichtlich nicht geklärt, wie weit die Zahl der Wahlberechtigten in einem Wahlkreis von der durchschnittlichen Zahl der Wahlberechtigten aller Wahlkreise abweichen darf. Das Bundesverfassungsgericht hat im o. g. Urteil vom 10.04.1997 seine bisherige Grenze für eine zulässige Abweichung von  $\pm 33 \frac{1}{3} \%$  als zu hoch aufgegeben, bislang aber keine weitere Konkretisierung vorgenommen. Das Bundesverwaltungsgericht hat in einer Grundsatzentscheidung zum Kommunalwahlrecht in Sachsen-Anhalt eine Abweichung von  $\pm 25 \%$  als äußerste Grenze einer zulässigen Divergenz bei Wahlbereichseinteilungen angesehen (Urteil vom 22.10.2008, Az. 8 C 1.08). Diese Auffassung hat der Staatsgerichtshof Baden-Württemberg für die Einteilung der Landtagswahlkreise im Land Baden-Württemberg geteilt (Urteil vom 22.05.2012, Az. GR 11/11). Für die Einteilung der Bundestagswahlkreise besteht gemäß § 3 Abs. 1 Nr. 3 BWahlG bei einer Abweichung von bis zu  $\pm 25 \%$  eine zwingende gesetzliche Verpflichtung zur Neueinteilung der betroffenen Wahlkreise.

Im niedersächsischen Landeswahlrecht besteht keine solche ausdrücklich gesetzlich normierte Pflicht zur Neueinteilung von Landtagswahlkreisen. Gleichwohl ist - ausweislich der Begründung des Gesetzentwurfes zur Einführung des § 10 Abs. 2 NLWG - der niedersächsische Gesetzgeber davon ausgegangen, dass ein Überschreiten der Grenze von  $\pm 25 \%$  aufgrund der Wahlgleichheit in der Regel eine Neueinteilung der Landtagswahlkreise notwendig macht (vgl. Gesetzentwurf zur Änderung des Niedersächsischen Landeswahlgesetzes, des Niedersächsischen Abgeordnetengesetzes und des Niedersächsischen Ministergesetzes vom 10.11.2004, Drs. 15/1420, S. 16). Im Rahmen des Gesetzgebungsverfahrens wurde durch den Gesetzgebungs- und Beratungsdienst des Niedersächsischen Landtages darauf hingewiesen, dass von einer zulässigen Abweichungsgrenze von maximal  $\pm 25 \%$  auszugehen sei (Auszug aus der Niederschrift über die 42. Sitzung des Ausschusses für Rechts- und Verfassungsfragen der 15. Wahlperiode am 24.11.2004, S. 5). Vor dem Hintergrund der Erreichung möglichst gleich großer Wahlkreise mit einer Toleranzgrenze von  $\pm 25 \%$ , hat der Gesetzgeber durch § 10 Abs. 2 Satz 2 NLWG dieser Auffassung Rechnung getragen.

Unter Berücksichtigung dieser Vorgaben verfolgen mein Bericht und die daraus resultierenden Änderungsvorschläge zur Wahlkreiseinteilung das Ziel, dem Gesetzgeber eine parteipolitisch neutrale, ausschließlich von sachlichen Erwägungen getragene und sich innerhalb der verfassungsmäßigen Ordnung haltende Diskussions- und Entscheidungsgrundlage an die Hand zu geben.

Das Landesamt für Statistik Niedersachsen (LSN) stellt die amtlichen Einwohnerzahlen des Landes und der Gemeinden fest. Für die Ermittlung der Zahl der Wahlberechtigten in den Wahlkreisen wurde mir als Datengrundlage die deutsche Bevölkerung über 18 Jahre in den niedersächsischen Kreisen und Gemeinden zum 31.12.2017 (fortgeschrieben anhand der Auswertung der Ergebnisse des Zensus 2011) zur Verfügung gestellt.

Am Stichtag 31.12.2017 betrug die Zahl der Wahlberechtigten in Niedersachsen insgesamt 6 051 614. Bei 87 Wahlkreisen beläuft sich die durchschnittliche Zahl der Wahlberechtigten daher auf 69 559. Die Toleranzgrenze von  $+ 25 \%$  ist unter Zugrundelegung dieser Zahlen überschritten, wenn ein Wahlkreis 86 949 oder mehr Wahlberechtigte aufweist. Die Toleranzgrenze von  $- 25 \%$  wird überschritten, wenn ein Wahlkreis 52 169 oder weniger Wahlberechtigte aufweist.

Eine detaillierte Aufstellung ist den beigelegten Anlagen zu diesem Bericht zu entnehmen. Die Entwicklung der Zahl der Wahlberechtigten in den 87 Landtagswahlkreisen in der Zeit zwischen dem 30.06.2013 und dem 31.12.2017 ergibt sich aus der **Anlage 1**. Danach hat die Zahl der Wahlberechtigten landesweit um  $0,8 \%$  abgenommen. Die Veränderungen bei den in die Betrachtung einbeziehbaren Wahlkreisen liegen zwischen  $- 5,3 \%$  (Wahlkreis 7 Wolfsburg) und  $+ 3,8 \%$  (Wahlkreis 15 Duderstadt). Aus der **Anlage 2** ergeben sich die Zahl der Wahlberechtigten pro Wahlkreis (und wahlkreisangehöriger Gemeinden und Samtgemeinden) sowie die Abweichungen der Zahl der Wahlberechtigten pro Wahlkreis bezogen auf die durchschnittliche Anzahl der Wahlberechtigten in allen Wahlkreisen landesweit. Meine Vorschläge zum Neuzuschnitt der betroffenen Landtagswahlkreise sind in der **Anlage 3** in einer grafischen und tabellarischen Darstellung enthalten. (Hinweis zur Lesbarkeit der Tabelle: eine Hinterlegung der %-Abweichung vom Mittel in gelb oder rot bedeutet, dass die Zahl der Wahlberechtigten vom Mittel um über  $\pm 20 \%$  bzw.  $\pm 25 \%$  abweicht. Sind Gemeindename und Zahl der Wahlberechtigten in grau geschrieben, wurde die Gemeinde dem Wahlkreis entnommen und wird rechnerisch nicht mehr berücksichtigt. Sind Gemeindename und

Zahl der Wahlberechtigten blau hinterlegt, wurde die betreffende Gemeinde dem Wahlkreis hinzugefügt und wird rechnerisch berücksichtigt.) Zusätzlich habe ich in der **Anlage 4** eine Darstellung der auf die vorgeschlagenen Wahlkreisabgrenzungen umgerechneten Erststimmenergebnisse der Landtagswahl 2017 zusammengestellt.

Insgesamt gibt es sechs Wahlkreise, bei denen bedingt durch die Überschreitung oder starke Annäherung an die verfassungsmäßige Toleranzgrenze von  $\pm 25\%$  über einen Neuzuschnitt nachzudenken ist:

Wahlkreis 49 Lüneburg	+ 27,01 %
Wahlkreis 19 Einbeck	- 25,46 %
Wahlkreis 13 Seesen	- 24,32 %
Wahlkreis 44 Soltau	- 24,22 %
Wahlkreis 60 Osterholz	+ 23,92 %
Wahlkreis 86 Aurich	+ 22,47 %

## I. Lösungsvorschläge

### 1. Wahlkreis 49 Lüneburg und Wahlkreis 44 Soltau

Die Tendenz, die sich in meinem letzten Bericht vom 20.06.2014 (Drs. 17/1686) in Bezug auf den Wahlkreis 49 Lüneburg abgezeichnet hat, hat sich weiter ausgeprägt. Nunmehr überschreitet die Zahl der Wahlberechtigten mit einer Abweichung von + 27,01 % vom durchschnittlichen Wert die verfassungsrechtlich zulässige Höchstgrenze. Insofern ist hier eine Neueinteilung vorzunehmen. In Betracht kommen hier verschiedene Lösungen, die jeweils unter Einbeziehung des stark nach unten abweichenden benachbarten Wahlkreises 44 Soltau (- 24,22 %) ausgearbeitet wurden:

- Zu dem Wahlkreis 49 Lüneburg gehört die SG Amelinghausen (Landkreis Lüneburg). Diese Samtgemeinde grenzt an den Wahlkreis 44 Soltau an. Würde die SG Amelinghausen dem Wahlkreis 44 Soltau zugeschlagen, so würde die Abweichung im Wahlkreis 49 Lüneburg noch + 17,55 % betragen. Zusätzlich könnte aus dem Wahlkreis 47 Uelzen, der mit + 18,91 % im Hinblick auf die Toleranzgrenze zu den größeren, aber noch nicht zwingend problematischen Wahlkreisen gehört, die zum Landkreis Lüneburg gehörende SG Ilmenau zugewiesen werden. In diesem Fall würde die Abweichung des Wahlkreises 44 Soltau nur noch - 2,94 % betragen und die Abweichung im Wahlkreis 47 Uelzen würde auf + 7,10 % sinken. Diese Lösung würde die Problematik in den Wahlkreisen 44 Soltau und 49 Lüneburg langfristig lösen. Rechnerisch würde die alleinige Zuteilung der SG Amelinghausen ausreichen, die Gemeinden des Landkreises Lüneburg wären dann allerdings auf vier Wahlkreise verteilt (44 Soltau, 47 Uelzen, 48 Elbe und 49 Lüneburg).
- Eine weitere Lösung könnte darin bestehen, dem Wahlkreis 44 Soltau aus dem Wahlkreis 49 Lüneburg die SG Amelinghausen und die SG Gellersen zuzuschlagen. Damit betrüge die Abweichung der Zahl der Wahlberechtigten von der durchschnittlichen Zahl der Wahlberechtigten im Wahlkreis 44 Soltau + 0,47 %. Die Zahl der Wahlberechtigten im Wahlkreis 49 Lüneburg würde in diesem Fall 71 176 betragen, was eine Abweichung von + 2,32 % bedeuten würde. Die starke Entlastung des Wahlkreises 49 Lüneburg könnte dazu genutzt werden, den Wahlkreis 48 Elbe, der mit + 20,76 % zu den eher größeren Wahlkreisen gehört, zu entlasten und Adendorf dem Wahlkreis 49 Lüneburg zuzuschlagen. Zusätzlich könnte die SG Ilmenau dem Wahlkreis 44 zugeteilt werden, so dass die Gemeinden des Landkreises Lüneburg weiterhin auf drei Wahlkreise verteilt blieben (44 Soltau, 48 Elbe und 49 Lüneburg). Die Abweichungen in den Wahlkreisen 44, 47, 48 und 49 sähen dann wie folgt aus: Wahlkreis 44 Soltau + 12,28 %, Wahlkreis 47 Uelzen + 7,10 %, Wahlkreis 48 Elbe + 8,48 % und Wahlkreis 49 Lüneburg + 14,61 %.
- Ebenfalls vorstellbar wäre eine größere Lösung unter zusätzlicher Einbeziehung des Wahlkreises 43 Walsrode. Dem Wahlkreis 44 Soltau könnten aus dem Wahlkreis 49 Lüneburg die SG Amelinghausen, die SG Gellersen und die SG Bardowick sowie aus dem Wahlkreis 47 Uel-

zen die SG Ilmenau zugewiesen werden (allesamt dem Landkreis Lüneburg zugehörig). Dank dieser großen Entlastung könnten die Stadt Soltau und die Gemeinde Neuenkirchen aus dem Wahlkreis 44 Soltau dem Wahlkreis 43 Walsrode zugeteilt werden, der derzeit mit - 21,86 % ebenfalls eine deutliche Tendenz nach unten aufweist. Der Wahlkreis 49 Lüneburg hätte durch die Abgabe der drei Samtgemeinden die Kapazität die Gemeinde Adendorf aus dem Wahlkreis 48 Elbe aufzunehmen und diesen damit zu entlasten. Mit diesem Zuschnitt sähen die Abweichungen in den einbezogenen Wahlkreisen wie folgt aus: Wahlkreis 43 Walsrode + 8,24 %, Wahlkreis 44 Soltau + 2,01 %, Wahlkreis 47 Uelzen + 7,10 %, Wahlkreis 48 Elbe + 8,48 % und Wahlkreis 49 Lüneburg - 5,22 %. Die Gemeinden des Landkreises Lüneburg blieben auch bei dieser Variante auf drei Wahlkreise verteilt. Da bei dieser Variante die namensgebende Stadt Soltau aus dem Wahlkreis 44 Soltau herausgelöst werden würde, müsste der Wahlkreis umbenannt werden.

Die Lösung b) und die Lösung c) würden innerhalb des Gebiets eine relativ gleichmäßige Verteilung der Anzahl der Wahlberechtigten bewirken und die anzustrebende Kontinuität in der Region langfristig gewährleisten.

## 2. Wahlkreis 19 Einbeck

Zwingender Handlungsbedarf besteht nunmehr auch beim Wahlkreis 19 Einbeck, der mit einer Abweichung von - 25,46 %, den verfassungsrechtlich zulässigen Wert unterschreitet. Da es - von den Wahlkreisen 16 Göttingen/ Münden und 17 Göttingen-Stadt abgesehen - im gesamten Bereich Südniedersachsen (Wahlkreis 09 bis Wahlkreis 20) zu wenig Wahlberechtigte pro Wahlkreis gibt, bestehen hier nicht allzu viele Lösungsmöglichkeiten. Es wird in jedem Fall eine Gemeinde in den Wahlkreis aufgenommen werden müssen, die nicht zum Landkreis Northeim, sondern zu einem der benachbarten Landkreise gehört.

An den Wahlkreis 19 Einbeck grenzen die Wahlkreise 13 Seesen, 16 Göttingen/Münden, 18 Northeim, 20 Holzminden und 23 Alfeld an. Da die Wahlkreise 13 Seesen, 18 Northeim und 20 Holzminden bereits mit spürbaren negativen Abweichungen von der durchschnittlichen Zahl der Wahlberechtigten zu kämpfen haben, kommt eine Lösung hier nur durch Einbeziehung einer Gemeinde aus dem Wahlkreis 23 Alfeld oder aus dem Wahlkreis 16 Göttingen/Münden in Betracht.

- a) Es könnte die an den Wahlkreis 19 Einbeck angrenzende Gemeinde Freden (Leine) (Landkreis Hildesheim) aus dem Wahlkreis 23 Alfeld dem Wahlkreis 19 zugeschlagen werden. Dadurch würde sich die Abweichung von der durchschnittlichen Zahl der Wahlberechtigten im Wahlkreis 19 Einbeck auf - 19,92 % verringern; zugleich würde sich die Abweichung im Wahlkreis 23 Alfeld von - 6,06 % auf - 11,60 % erhöhen.
- b) Alternativ könnte auch die Gemeinde Lamspringe (Landkreis Hildesheim) aus dem Wahlkreis 23 Alfeld dem Wahlkreis 19 Einbeck zugeschlagen werden. In diesem Fall würde die Abweichung des Wahlkreises 19 Einbeck noch - 18,91 % betragen; die Abweichung im Wahlkreis 23 Alfeld betrüge dann - 12,61 %.
- c) Es ließe sich auch erwägen, die Gemeinde Bodenfelde aus dem Landkreis Northeim, die zur Landtagswahl 2013 gleich einer Exklave dem Wahlkreis 18 Northeim zugewiesen worden war, wieder räumlich an das umliegende Gebiet anzugliedern und dem Wahlkreis 19 Einbeck zuzuweisen. Die Abweichung von der durchschnittlichen Zahl der Wahlberechtigten pro Wahlkreis würde im Wahlkreis 19 Einbeck dann - 21,76 % betragen. Allerdings verstärkt sich in diesem Fall die negative Tendenz des Wahlkreises 18 Northeim (- 21,10 %) auf - 24,80 % und nähert sich damit stark der Grenze der verfassungsmäßigen Unzulässigkeit. Insofern wäre hier ein Ausgleich zu schaffen. In Anbetracht der Gesamtsituation in der Region des südlichen Niedersachsens könnte der Flecken Adelebsen aus dem Wahlkreis 16 Göttingen/Münden dem Wahlkreis 18 Northeim zugeschlagen werden. Damit betrüge die Abweichung von der durchschnittlichen Zahl der Wahlberechtigten pro Wahlkreis im Wahlkreis 16 Göttingen/Münden - 5,93 %, Wahlkreis 18 Northeim - 17,29 % und im Wahlkreis 19 Einbeck - 21,76 %. Gegen diese Variante spräche aber die mangelnde Wahlkreiskontinuität.



### 3. Wahlkreis 13 Seesen

Ein vergleichbares Bild ergibt sich in Bezug auf den Wahlkreis 13 Seesen, der mit einer Abweichung von - 24,32 % sehr nah an die nach unten zulässige Toleranzgrenze heranreicht. Dieser Wahlkreis grenzt an die Wahlkreise 10 Wolfenbüttel-Süd/Salzgitter, 12 Göttingen/Harz, 14 Goslar, 18 Northeim, 19 Einbeck, 22 Sarstedt/Bad Salzdetfurth und 23 Alfeld an.

Es wird vorgeschlagen, die an den Wahlkreis angrenzende Stadt Bockenem (Landkreis Hildesheim) aus dem Wahlkreis 22 Sarstedt/Bad Salzdetfurth dem Wahlkreis 13 Seesen zuzuschlagen. Damit verändert sich im Wahlkreis 22 Sarstedt/Bad Salzdetfurth die Abweichung von + 7,09 % auf - 4,13 %. Gleichzeitig verringert sich die Abweichung im Wahlkreis 13 Seesen um rund 11 Prozentpunkte auf - 13,10 %. Diese Lösung erscheint im regionalen Gesamtkontext am besten geeignet, um die Situation zu entspannen.

### 4. Wahlkreis 60 Osterholz

Die Zahl der Wahlberechtigten im Wahlkreis 60 Osterholz ist weiter gestiegen, so dass die Abweichung von der durchschnittlichen Zahl der Wahlberechtigten nunmehr + 23,92 % beträgt und nah an die zulässige Toleranzgrenze heranreicht.

- a) Zur Entlastung wird vorgeschlagen, Ritterhude (Landkreis Osterholz) dem Wahlkreis 59 Unterweser zuzuweisen. Zum einen hat dieser die Kapazität, um noch weitere Wahlberechtigte aufzunehmen und zum anderen gehören bereits zwei Gemeinden aus dem Landkreis Osterholz (Schwanewede und die SG Hambergen) zum Wahlkreis 59 Unterweser. Durch diese Änderung würde sich die Abweichung im Wahlkreis 60 Osterholz auf + 7,49 % verringern; der Wahlkreis 59 Unterweser würde sich auf eine Abweichung von - 0,83 % (von derzeit - 17,26 %) verbessern.
- b) Alternativ ließe sich erwägen, die dem Wahlkreis 60 Osterholz zugehörigen Gemeinden Flecken Ottersberg und Oyten aus Landkreis Verden dem Wahlkreis 53 Rotenburg zuzuweisen. Die Abweichung würde dann im Wahlkreis 60 Osterholz - 7,74 % betragen. Im Wahlkreis 53 würde sich die Abweichung von derzeit - 16,31 % auf + 15,35 % verändern.

Die Lösung a) dürfte im regionalen Gesamtkontext vorzugswürdig sein, da sie in den betroffenen Wahlkreisen die Abweichung von der durchschnittlichen Zahl der Wahlberechtigten geringer hält und die Wahlorganisation zudem auf bestehenden Strukturen aufbauen kann. Die dem Landkreis Verden zugehörigen Gemeinden Flecken Ottersberg und/oder Oyten aus dem Wahlkreis 60 Osterholz könnten nicht dem Wahlkreis 61 Verden zugewiesen werden, da die Zahl der Wahlberechtigten im Wahlkreis 61 Verden bereits allein durch Zuweisung der kleineren Gemeinde Flecken Ottersberg auf unzulässige + 32,55 % ansteigen würde.

### 5. Wahlkreis 86 Aurich

Der Wahlkreis 86 Aurich nähert sich mit einer Abweichung der Zahl der Wahlberechtigten von der durchschnittlichen Zahl der Wahlberechtigten pro Wahlkreis von + 22,47 % ebenfalls der zulässigen Toleranzgrenze von  $\pm 25$  %.

- a) Hier würde sich anbieten, die Gemeinde Großheide (Landkreis Aurich) dem Wahlkreis 87 Wittmund/Inseln zuzuschlagen. Mit der Gemeinde Dornum und der Stadt Wiesmoor gehören bereits zwei Orte aus dem Landkreis Aurich zum Wahlkreis 87 Wittmund/Inseln, so dass keine neuen Verwaltungsstrukturen zwischen den beiden Landkreisen einzurichten wären. Großheide grenzt an Dornum an. Der Wahlkreis 86 Aurich würde dann mit + 12,56 % von der durchschnittlichen Zahl der Wahlberechtigten abweichen, der Wahlkreis 87 Wittmund/Inseln mit + 4,44 %.
- b) Alternativ könnte hier die Gemeinde Großefehn (Landkreis Aurich) dem Wahlkreis 87 Wittmund/Inseln zugeordnet werden. Die Abweichung im Wahlkreis 86 Aurich betrüge dann + 6,54 % und die Abweichung im Wahlkreis 87 Wittmund/Inseln + 10,46 %.

## II. Fazit

Mit den genannten Neuabgrenzungsvorschlägen, durch die je nach Variante insgesamt bis zu 16 Wahlkreise in ihrer gegenwärtigen Abgrenzung (vgl. Anlage zu § 10 Abs. 1 NLWG) betroffen wären, würde erreicht werden, dass zum einen alle Wahlkreise innerhalb der von § 10 Abs. 2 Satz 2 NLWG festgelegten Toleranzgrenze von  $\pm 25\%$  lägen. Gleichzeitig führt ein rechtzeitiger und vorausschauender Neuzuschnitt der Wahlkreise zu einer entsprechenden Kontinuität für die weiteren Wahlperioden.

Die mit der Neuabgrenzung der Wahlkreise verbundene Durchschneidung von Landkreisen erscheint geboten und ist im Hinblick auf den Grundsatz der Wahlgleichheit Vorrang einzuräumen, da sich anderenfalls die übermäßigen Unterschiede zur durchschnittlichen Zahl der Wahlberechtigten in den genannten Wahlkreisen nicht beseitigen ließen. Somit müssen im Einzelfall Abweichungen von den historisch gewachsenen Verwaltungsgrenzen hingenommen werden (vgl. Schreiber, Kommentar zum Bundeswahlgesetz, 10. Auflage 2017, § 3, Rn. 29 f.).

In diesem Zusammenhang möchte ich darauf hinweisen, dass gem. § 18 Abs. 1 Satz 3 NLWG die Wahlen für die Delegiertenversammlung zur Aufstellung der Wahlbewerberinnen und Wahlbewerber (Kreiswahlvorschläge und Landesliste) ab dem 15.03.2021 für die Landtagswahl 2022 beginnen können (40 Monate nach Beginn der Wahlperiode). Die Wahlen der Bewerberinnen und Bewerber dürfen dann vier Monate später, also ab dem 15.07.2021, erfolgen. Da bereits die Mitgliederversammlung, die ggf. die Delegierten für die Aufstellung der Kreiswahlvorschläge wählt, sich aus den wahlberechtigten Parteimitgliedern des jeweiligen Wahlkreises zusammensetzen muss, sollten Änderungen in der Wahlkreiseinteilung spätestens Ende Februar 2021 gesetzlich umgesetzt sein.

Mit freundlichen Grüßen

Ulrike Sachs

**Entwicklung der Zahl der Wahlberechtigten  
(30.06.2013 zu 31.12.2017)**

WK	Name des WK	Zahl der Wahlberechtigten im Wahlkreis und Stand des Wahlkreischnitts am		Abweichung *	
		30.06.2013	31.12.2017	absolut	in %
01	Braunschweig-Nord	65.980	65.688	-292	-0,4
02	Braunschweig-Süd	67.396	65.664	-1.732	-2,6
03	Braunschweig-West	73.742	72.563	-1.179	-1,6
04	Peine	79.449	78.634	-815	-1,0
05	Gifhorn-Nord/Wolfsburg	69.959	70.559	600	0,9
06	Gifhorn-Süd	78.317	78.078	-239	-0,3
07	Wolfsburg	78.818	74.623	-4.195	-5,3
08	Helmstedt	74.158	72.471	-1.687	-2,3
09	Wolfenbüttel-Nord	60.352	59.862	-490	-0,8
10	Wolfenbüttel-Süd/Salzgitter	57.635	56.396	-1.239	-2,1
11	Salzgitter	63.598	61.712	-1.886	-3,0
12	Göttingen/Harz	61.902	58.885	-3.017	-4,9
13	Seesen	54.872	52.640	-2.232	-4,1
14	Goslar	58.196	56.072	-2.124	-3,6
15	Duderstadt	57.334	59.531	2.197	3,8
16	Göttingen/Münden	72.504	70.660	-1.844	-2,5
17	Göttingen-Stadt	67.245	66.898	-347	-0,5
18	Northeim	56.437	54.885	-1.552	-2,7
19	Einbeck	53.982	51.850	-2.132	-3,9
20	Holzminde	58.552	56.376	-2.176	-3,7
21	Hildesheim	77.467	76.392	-1.075	-1,4
22	Sarstedt/Bad Salzdetfurth	75.403	74.490	-913	-1,2
23	Alfeld	67.140	65.344	-1.796	-2,7
24	Hannover-Döhren	69.030	68.493	-537	-0,8
25	Hannover-Buchholz	71.656	70.204	-1.452	-2,0
26	Hannover-Linden	75.033	73.929	-1.104	-1,5
27	Hannover-Ricklingen	75.408	75.271	-137	-0,2
28	Hannover-Mitte	84.036	84.471	435	0,5
29	Laatzen	59.234	58.752	-482	-0,8
30	Lehrte	72.529	71.528	-1.001	-1,4
31	Langenhagen	72.915	72.590	-325	-0,4
32	Garbsen/Wedemark	67.849	66.486	-1.363	-2,0
33	Neustadt/Wunstorf	66.125	65.655	-470	-0,7
34	Barsinghausen	62.645	61.983	-662	-1,1
35	Springe	66.494	65.392	-1.102	-1,7
36	Bad Pyrmont	59.737	57.876	-1.861	-3,1
37	Schaumburg	83.751	82.681	-1.070	-1,3
38	Hamel/Rinteln	77.761	75.362	-2.399	-3,1
39	Nienburg/Schaumburg	72.321	70.937	-1.384	-1,9
40	Nienburg-Nord	68.394	67.562	-832	-1,2
41	Syke	81.851	82.094	243	0,3
42	Diepholz	60.986	60.094	-892	-1,5

43	Walsrode	54.789	54.351	-438	-0,8	
44	Sołtau	53.408	52.714	-694	-1,3	
45	Bergen	70.738	70.725	-13	0,0	
46	Celle	68.552	66.865	-1.687	-2,5	
47	Uelzen	84.102	82.709	-1.393	-1,7	
48	Elbe	85.161	83.998	-1.163	-1,4	
49	Lüneburg	86.277	88.349	2.072	2,4	
50	Winsen	65.599	66.573	974	1,5	
51	Seevetal	57.945	58.397	452	0,8	
52	Buchholz	66.193	67.458	1.265	1,9	
53	Rotenburg	58.598	58.216	-382	-0,7	
54	Bremervörde	69.060	69.063	3	0,0	
55	Buxtehude	78.634	79.578	944	1,2	
56	Stade	74.561	73.998	-563	-0,8	
57	Geestland (ehemals Hadeln Wesermünde)	65.632	65.437	-195	-0,3	} neuer Zuschnitt der Wahlkreise
58	Cuxhaven	60.052	58.519	-1.533	-2,6	
59	Unterweser	57.761	57.552	-209	-0,4	
60	Osterholz	85.895	86.198	303	0,4	
61	Verden	82.103	82.451	348	0,4	
62	Oldenburg-Mitte/Süd	64.575	64.409	-166	-0,3	
63	Oldenburg-Nord/West	62.042	64.305	2.263	3,6	
64	Oldenburg-Land	74.573	75.121	548	0,7	
65	Delmenhorst	56.871	55.296	-1.575	-2,8	
66	Cloppenburg-Nord	75.359	75.939	580	0,8	
67	Cloppenburg	67.514	68.030	516	0,8	
68	Vechta	80.605	81.453	848	1,1	
69	Wilhelmshaven	63.192	60.611	-2.581	-4,1	
70	Friesland	79.652	84.420	4.768	6,0	} Jade
71	Wesermarsch	87.636	82.274	-5.362	-6,1	
72	Ammerland	77.764	78.896	1.132	1,5	
73	Bersenbrück	75.776	75.682	-94	-0,1	
74	Melle	72.548	72.586	38	0,1	
75	Bramsche	69.476	68.819	-657	-0,9	
76	Georgsmarienhütte	71.600	70.830	-770	-1,1	
77	Osnabrück-Ost	53.022	57.603	4.581	8,6	} OS-Innenstadt
78	Osnabrück-West	67.483	64.747	-2.736	-4,1	
79	Grafschaft Bentheim	84.652	84.085	-567	-0,7	
80	Lingen	84.211	84.564	353	0,4	
81	Meppen	83.065	82.815	-250	-0,3	
82	Papenburg	81.751	81.160	-591	-0,7	
83	Leer	70.479	71.286	807	1,1	
84	Leer/Borkum	57.479	58.081	602	1,0	
85	Emden/Norden	84.156	82.875	-1.281	-1,5	
86	Aurich	84.785	85.190	405	0,5	
87	Wittmund/Inseln	66.150	65.753	-397	-0,6	
Land Niedersachsen		6.099.669	6.051.614	-48.055	-0,8	

\* Wahlkreise, bei denen mit der Änderung der Anlage zum NLWG mit Gesetz vom 15.09.2016 (Nds. GVBl. S. 207) der Wahlkreiszuschnitt geändert wurde, sind grau hinterlegt. Die Abweichung in diesen Wahlkreisen kann aufgrund der neuen Wahlkreiszuschnitte nicht mit den Abweichungen der unveränderten Wahlkreise verglichen werden.

WK	Name des WK	Gemeinde / Stadt / Stadt, Stadtteil	Zahl der Wahlberechtigten	Gesamtzahl der Wahlberechtigten im Wahlkreis	Abweichung von der durchschnittlichen Anzahl der Wahlberechtigten (69.559) in %
01	Braunschweig-Nord	Braunschweig,Hondelage	3.084	65.688	-5,56
		Braunschweig,Innenstadt	10.681		
		Braunschweig,Östliches Ringgebiet	21.001		
		Braunschweig,Viewegsgarten-Bebelhof	9.825		
		Braunschweig,Volkmarode	5.560		
		Braunschweig,Wabe-Schunter-Beberbach	15.537		
02	Braunschweig-Süd	Vechede	13.512	65.664	-5,60
		Braunschweig,Broitzern	4.646		
		Braunschweig,Heidberg-Melverode	9.120		
		Braunschweig,Rüningen	2.304		
		Braunschweig,Stöckheim-Leiferde	6.512		
		Braunschweig,Südstadt-Rautheim-Mascherode	10.301		
		Braunschweig,Timmerlah-Geitelde-Stiddien	2.837		
		Braunschweig,Weststadt	16.432		
03	Braunschweig-West	Braunschweig,Lehdorf-Watenbüttel	16.717	72.563	4,32
		Braunschweig,Nordstadt	16.413		
		Braunschweig,Schunteraue	3.846		
		Braunschweig,Veltenhof-Rühme	4.513		
		Braunschweig,Wenden-Thune-Harxbüttel	5.027		
		Braunschweig,Westliches Ringgebiet	26.047		
04	Peine	Edemissen	9.856	78.634	13,05
		Hohenhameln	7.234		
		Peine,Stadt	36.394		
		Wendeburg	8.162		
		Ilse	16.988		
05	Gifhorn-Nord/Wolfsburg	Sassenburg	8.871	70.559	1,44
		Wittingen,Stadt	9.103		
		Boldecker Land	7.847		
		Brome	12.398		
		Hankensbüttel	7.171		
		Wesendorf	11.143		
		Gifhorn-Nord/Wolfsburg, Brackstedt	1.152		
		Gifhorn-Nord/Wolfsburg, Velstove	842		
		Gifhorn-Nord/Wolfsburg, Vorsfelde	9.303		
		Gifhorn-Nord/Wolfsburg, Warmenau	381		
		Gifhorn-Nord/Wolfsburg, Wendschott	2.348		
06	Gifhorn-Süd	Gifhorn,Stadt	30.858	78.078	12,25
		Isenbüttel	12.073		
		Meinersen	16.017		
		Papenteich	19.130		

07	Wolfsburg	Wolfsburg,Almke	585	74.623	7,28
		Wolfsburg,Alt-Wolfsburg	319		
		Wolfsburg,Barnstorf	966		
		Wolfsburg,Detmerode	5.485		
		Wolfsburg,Ehmen	4.226		
		Wolfsburg,Eichelkamp	1.276		
		Wolfsburg,Fallersleben	8.426		
		Wolfsburg,Hageberg	665		
		Wolfsburg,Hattorf	1.453		
		Wolfsburg,Hehlingen	1.347		
		Wolfsburg,Heiligendorf	1.745		
		Wolfsburg,Hellwinkel	2.632		
		Wolfsburg,Heßlingen	275		
		Wolfsburg,Hohenstein	2.020		
		Wolfsburg,Kästorf	904		
		Wolfsburg,Klieversberg	842		
		Wolfsburg,Köhlerberg	957		
		Wolfsburg,Kreuzheide	1.382		
		Wolfsburg,Laagberg	3.907		
		Wolfsburg,Mörse	2.747		
		Wolfsburg,Neindorf	1.063		
		Wolfsburg,Neuhaus	1.223		
		Wolfsburg,Nordsteimke	1.843		
		Wolfsburg,Rabenberg	1.816		
		Wolfsburg,Reislingen	4.368		
		Wolfsburg,Rothenfelde	301		
		Wolfsburg,Sandkamp	461		
		Wolfsburg,Schillerteich	1.462		
		Wolfsburg,Stadtmitte	3.278		
		Wolfsburg,Steimker Berg	1.125		
Wolfsburg,Sülfeld	2.286				
Wolfsburg,Teichbreite	2.357				
Wolfsburg,Tiergartenbreite	3.075				
Wolfsburg,Westhagen	5.573				
Wolfsburg,Wohlberg	2.233				
08	Helmstedt	Helmstedt	19.817	72.471	4,19
		Königslutter am Elm,Stadt	12.522		
		Lehre	9.613		
		Schöningen,Stadt	9.103		
		Grasleben	3.608		
		Heeseberg	3.116		
		Nord-Elm	4.667		
		Velpke	10.025		

09	Wolfenbüttel-Nord	Cremlingen	10.361	<b>59.862</b>	<b>-13,94</b>
		Wolfenbüttel,Stadt	41.026		
		Sicke	8.475		
10	Wolfenbüttel-Süd/Salzgitter	Schladen-Werla	7.267	<b>56.396</b>	<b>-18,92</b>
		Baddeckenstedt	8.452		
		Oderwald	5.445		
		Elm-Asse	14.751		
		Salzgitter,Bad	15.043		
		Salzgitter,Barum	505		
		Salzgitter,Beinum	397		
		Salzgitter,Flachstöckheim	793		
		Salzgitter,Gitter	584		
		Salzgitter,Groß Mahner	440		
		Salzgitter,Hohenrode	144		
		Salzgitter,Lobmachersen	671		
		Salzgitter,Ohlendorf	375		
		Salzgitter,Ringelheim	1.529		
11	Salzgitter	Lengede	10.095	<b>61.712</b>	<b>-11,28</b>
		Salzgitter,Beddingen	303		
		Salzgitter,Bleckenstedt	490		
		Salzgitter,Bruchmachersen	627		
		Salzgitter,Calbecht	231		
		Salzgitter,Drütte	296		
		Salzgitter,Engelnstedt	627		
		Salzgitter,Engerode	180		
		Salzgitter,Gebhardshagen	5.336		
		Salzgitter,Hallendorf	981		
		Salzgitter,Heerte	728		
		Salzgitter,Immendorf	281		
		Salzgitter,Lebenstedt	27.187		
		Salzgitter,Lesse	916		
		Salzgitter,Lichtenberg	2.610		
		Salzgitter,Osterlinde	332		
		Salzgitter,Reppner	469		
		Salzgitter,Salder	1.139		
		Salzgitter,Sauingen	353		
		Salzgitter,Thiede	7.687		
Salzgitter,Üfingen	642				
Salzgitter,Watenstedt	202				
12	Göttingen/Harz	Bad Grund (Harz)	6.972	<b>58.885</b>	<b>-15,34</b>
		Bad Lauterberg,Harz,Stadt	8.557		
		Bad Sachsa,Stadt	6.090		
		Herzberg am Harz,Stadt	10.234		
		Osterode am Harz,Stadt	17.364		
		Walkenried	3.703		
		Hattorf am Harz	5.965		

13	Seesen	Bad Harzburg,Stadt	18.124	<b>52.640</b>	<b>-24,32</b>
		Seesen,Stadt	15.149		
		Braunlage,Stadt	4.788		
		Clausthal-Zellerfeld,Berg-	11.299		
		Lutter am Barenberge	3.280		
14	Goslar	Langelsheim,Stadt	9.355	<b>56.072</b>	<b>-19,39</b>
		Liebenburg	6.679		
		Goslar,Stadt	40.038		
15	Duderstadt	Duderstadt,Stadt	16.526	<b>59.531</b>	<b>-14,42</b>
		Friedland	9.572		
		Gleichen	7.083		
		Rosdorf	9.404		
		Gieboldehausen	11.045		
		Radolfshausen	5.901		
16	Göttingen/Münden	Adelebsen,Flecken	5.223	<b>70.660</b>	<b>1,58</b>
		Bovenden,Flecken	10.746		
		Hann.Münden,Stadt	18.244		
		Staufenberg	6.422		
		Dransfeld	7.628		
		Göttingen,Weststadt	8.627		
		Göttingen,Grone	7.725		
		Göttingen,Gross Ellershausen	1.072		
		Göttingen,Hetjershausen	866		
		Göttingen,Knutbühren	107		
		Göttingen,Ellehausen	2.152		
		Göttingen,Esebeck	473		
		Göttingen,Holtensen	1.375		
17	Göttingen-Stadt	Göttingen,Innenstadt	6.662	<b>66.898</b>	<b>-3,83</b>
		Göttingen,Oststadt	11.538		
		Göttingen,Südstadt	12.976		
		Göttingen,Nordstadt	5.439		
		Göttingen,Weende	11.359		
		Göttingen,Nikolausberg	2.483		
		Göttingen,Geismar	14.369		
		Göttingen,Herberhausen	1.304		
		Göttingen,Deppoldshausen	9		
Göttingen,Roringen	759				



18	Northeim	Bodenfelde,Flecken	2.574	54.885	-21,10
		Hardeggen,Stadt	6.315		
		Kalefeld	5.304		
		Katlenburg-Lindau	5.704		
		Moringen,Stadt	5.711		
		Nörten-Hardenberg,Flecken	6.696		
		Northeim,Stadt	22.581		
19	Einbeck	Bad Gandersheim,Stadt	7.714	51.850	-25,46
		Dassel,Stadt	7.988		
		Uslar,Stadt	11.515		
		Einbeck,Stadt	24.633		
20	Holzminden	Delligsen,Flecken	6.452	56.376	-18,95
		Holzminden,Stadt	15.354		
		Bevern	4.828		
		Boffzen	5.345		
		Bodenwerder-Polle	12.042		
		Eschershausen-Stadtoldendorf	12.355		
21	Hildesheim	Hildesheim,Stadt	76.392	76.392	9,82
22	Sarstedt/Bad Salzdetfurth	Algermissen	6.323	74.490	7,09
		Bad Salzdetfurth,Stadt	10.578		
		Bockenem,Stadt	7.806		
		Giesen	7.632		
		Harsum	9.151		
		Holle	5.611		
		Sarstedt,Stadt	14.587		
		Schellerten	6.428		
		Söhlde	6.374		
23	Alfeld	Alfeld (Leine),Stadt	15.069	65.344	-6,06
		Diekholzen	5.290		
		Elze,Stadt	6.962		
		Nordstemmen	9.657		
		Freden (Leine)	3.852		
		Lamspringe	4.556		
		Sibbesse	4.811		
		Leinebergland	15.147		
24	Hannover-Döhren	Hannover,Waldhausen	1.676	68.493	-1,53
		Hannover,Waldheim	1.378		
		Hannover,Bult	2.011		
		Hannover,Zoo	3.724		
		Hannover,Kleefeld	8.939		
		Hannover,Heideviertel	3.911		
		Hannover,Kirchrode	8.939		
		Hannover,Döhren	10.577		
		Hannover,Seelhorst	2.570		
		Hannover,Wülfel	2.942		
		Hannover,Mittelfeld	5.289		
		Hannover,Bemerode	12.924		
		Hannover,Wülferode	708		
		Hannover,Südstadt (stat. Bezirk Nr. 045)	2.905		

25	Hannover-Buchholz	Hannover,Sahlkamp	8.566	<b>70.204</b>	<b>0,93</b>
		Hannover,Bothfeld	15.605		
		Hannover,Lahe	1.304		
		Hannover,Groß-Buchholz	18.212		
		Hannover,Isernhagen-Süd	2.197		
		Hannover,Misburg-Nord	16.574		
		Hannover,Misburg-Süd	1.899		
		Hannover,Anderten	5.847		
26	Hannover-Linden	Hannover,Vahrenheide	5.140	<b>73.929</b>	<b>6,28</b>
		Hannover,Hainholz	3.799		
		Hannover,Herrenhausen	5.251		
		Hannover,Burg	2.831		
		Hannover,Leinhausen	2.086		
		Hannover,Ledeburg	3.538		
		Hannover,Stöcken	7.486		
		Hannover,Marienwerder	1.713		
		Hannover,Nordhafen	484		
		Hannover,Linden-Nord	11.508		
		Hannover,Linden-Mitte	8.454		
		Hannover,Linden-Süd	5.587		
		Hannover,Limmer	4.209		
		Hannover,Ahlem	7.225		
		Hannover,Vinnhorst	3.575		
Hannover,Brink-Hafen	1.043				
27	Hannover-Ricklingen	Hannover,Südstadt	28.976	<b>75.271</b>	<b>8,21</b>
		Hannover,Davenstedt	7.784		
		Hannover,Badenstedt	8.194		
		Hannover,Bornum	857		
		Hannover,Ricklingen	8.901		
		Hannover,Oberricklingen	7.263		
		Hannover,Mühlenberg	3.389		
		Hannover,Wettbergen	9.907		
28	Hannover-Mitte	Hannover,Mitte	6.965	<b>84.471</b>	<b>21,44</b>
		Hannover,Calenberger Neustadt	4.879		
		Hannover,Nordstadt	11.508		
		Hannover,Oststadt	10.466		
		Hannover,List	33.781		
		Hannover,Vahrenwald	16.872		
29	Laatzen	Laatzen,Stadt	29.513	<b>58.752</b>	<b>-15,54</b>
		Pattensen,Stadt	11.292		
		Sehnde,Stadt	17.947		
30	Lehrte	Burgdorf,Stadt	22.950	<b>71.528</b>	<b>2,83</b>
		Lehrte,Stadt	32.937		
		Uetze	15.641		

31	Langenhagen	Burgwedel,Stadt	15.850	<b>72.590</b>	<b>4,36</b>
		Isernhagen	18.379		
		Langenhagen,Stadt	38.361		
32	Garbsen/Wedemark	Garbsen,Stadt	43.821	<b>66.486</b>	<b>-4,42</b>
		Wedemark	22.665		
33	Neustadt/Wunstorf	Neustadt am Rübenberge,St.	34.040	<b>65.655</b>	<b>-5,61</b>
		Wunstorf,Stadt	31.615		
34	Barsinghausen	Barsinghausen,Stadt	26.074	<b>61.983</b>	<b>-10,89</b>
		Gehrden,Stadt	11.315		
		Seelze,Stadt	24.594		
35	Springe	Hemmingen,Stadt	14.534	<b>65.392</b>	<b>-5,99</b>
		Ronnenberg,Stadt	17.372		
		Springe,Stadt	22.473		
		Wennigsen (Deister)	11.013		
36	Bad Pyrmont	Aerzen,Flecken	8.530	<b>57.876</b>	<b>-16,80</b>
		Bad Münder a.D.,Stadt	13.467		
		Bad Pyrmont,Stadt	14.943		
		Coppenbrügge,Flecken	5.631		
		Emmerthal	7.869		
		Salzhemmendorf,Flecken	7.436		
37	Schaumburg	Auetal	5.059	<b>82.681</b>	<b>18,86</b>
		Bückeburg,Stadt	15.154		
		Obernkirchen,Stadt	7.174		
		Stadthagen,Stadt	15.711		
		Eilsen	5.503		
		Nenndorf	13.627		
		Nienstädt	8.079		
		Rodenberg	12.374		
38	Hameln/Rinteln	Hameln,Stadt	41.857	<b>75.362</b>	<b>8,34</b>
		Hessisch Oldendorf,Stadt	13.920		
		Rinteln,Stadt	19.585		
39	Nienburg/Schaumburg	Wagenfeld	5.301	<b>70.937</b>	<b>1,98</b>
		Kirchdorf	5.539		
		Rehburg-Loccum,Stadt	8.049		
		Steyerberg,Flecken	4.131		
		Liebenau	4.471		
		Uchte	10.930		
		Mittelweser	12.262		
		Lindhorst	6.106		
		Niedernwöhren	6.534		
		Sachsenhagen	7.614		

40	Nienburg-Nord	Bruchhausen-Vilsen	13.747	<b>67.562</b>	<b>-2,87</b>
		Nienburg (Weser),Stadt	23.200		
		Heemsen	4.736		
		Marklohe	6.722		
		Steimbke	5.764		
		Grafschaft Hoya	13.393		
41	Syke	Bassum,Stadt	12.347	<b>82.094</b>	<b>18,02</b>
		Stuhr	26.212		
		Syke,Stadt	18.998		
		Weyhe	24.537		
42	Diepholz	Diepholz,Stadt	11.930	<b>60.094</b>	<b>-13,61</b>
		Sulingen,Stadt	9.715		
		Twistringen,Stadt	9.377		
		Altes Amt Lemförde	6.437		
		Barnstorf	9.135		
		Rehden	4.473		
		Schwaförden	5.526		
		Siedenburg	3.501		
43	Walsrode	Bomlitz	5.496	<b>54.351</b>	<b>-21,86</b>
		Bad Fallingb.,Stadt	8.624		
		Walsrode,Stadt	17.815		
		Wietzendorf	3.232		
		Ahlden	5.300		
		Rethem/Aller	3.538		
		Schwarmstedt	9.900		
		Osterheide	446		
44	Soltau	Bispingen	5.072	<b>52.714</b>	<b>-24,22</b>
		Munster,Stadt	11.858		
		Neuenkirchen	4.514		
		Schneverdingen,Stadt	14.845		
		Soltau,Stadt	16.425		
45	Bergen	Bergen,Stadt	10.067	<b>70.725</b>	<b>1,68</b>
		Faßberg	4.933		
		Winsen (Aller)	10.385		
		Eschede	4.650		
		Südheide	9.318		
		Flotwedel	9.025		
		Lachendorf	9.840		
		Wathlingen	11.884		
		Lohheide	623		
46	Celle	Celle,Stadt	52.872	<b>66.865</b>	<b>-3,87</b>
		Hambühren	7.794		
		Wietze	6.199		

47	Uelzen	Ilmenau	8.215	<b>82.709</b>	<b>18,91</b>
		Bienenbüttel	5.429		
		Uelzen,Hansestadt	26.322		
		Rosche	5.439		
		Suderburg	5.595		
		Bevensen-Ebstorf	21.576		
		Aue	10.133		
48	Elbe	Gartow	3.133	<b>83.998</b>	<b>20,76</b>
		Elbtalaue	16.643		
		Lüchow (Wendland)	19.183		
		Adendorf	8.543		
		Bleckede,Stadt	7.467		
		Amt Neuhaus	4.027		
		Dahlenburg	4.770		
		Ostheide	8.111		
		Scharnebeck	12.121		
49	Lüneburg	Lüneburg,Hansestadt	57.384	<b>88.349</b>	<b>27,01</b>
		Amelinghausen	6.583		
		Bardowick	13.792		
		Gellersen	10.590		
50	Winsen	Stelle	8.757	<b>66.573</b>	<b>-4,29</b>
		Winsen (Luhe),Stadt	25.553		
		Elbmarsch	10.135		
		Hanstedt	11.200		
		Salzhausen	10.928		
51	Seevetal	Neu Wulmstorf	15.937	<b>58.397</b>	<b>-16,05</b>
		Rosengarten	10.514		
		Seevetal	31.946		
52	Buchholz	Buchholz i.d.Nordheide,St.	29.938	<b>67.458</b>	<b>-3,02</b>
		Hollenstedt	8.942		
		Jesteburg	8.424		
		Tostedt	20.154		
53	Rotenburg	Rotenburg (Wümme),Stadt	16.540	<b>58.216</b>	<b>-16,31</b>
		Scheeßel	10.181		
		Visselhövede,Stadt	7.834		
		Bothel	6.530		
		Fintel	5.918		
		Sottrum	11.213		
54	Bremervörde	Bremervörde,Stadt	14.588	<b>69.063</b>	<b>-0,71</b>
		Gnarrenburg	7.355		
		Geestequelle	5.090		
		Selsingen	7.607		
		Sittensen	8.596		
		Tarmstedt	8.625		
		Zeven	17.202		

55	Buxtehude	Buxtehude,Hansestadt	29.840	<b>79.578</b>	<b>14,40</b>
		Jork	8.770		
		Apensen	7.114		
		Harsefeld	16.514		
		Horneburg	9.678		
		Lühe	7.662		
56	Stade	Drochtersen	8.919	<b>73.998</b>	<b>6,38</b>
		Stade,Hansestadt	34.820		
		Fredenbeck	10.086		
		Nordkehdingen	5.959		
		Oldendorf-Himmelpforten	14.214		
57	Geestland	Schiffdorf	11.259	<b>65.437</b>	<b>-5,93</b>
		Wurster Nordseeküste	13.569		
		Geestland, Stadt	24.722		
		Börde Lamstedt	4.863		
		Hemmoor	11.024		
58	Cuxhaven	Cuxhaven,Stadt	36.994	<b>58.519</b>	<b>-15,87</b>
		Land Hadeln	21.525		
59	Unterweser	Loxstedt	12.591	<b>57.552</b>	<b>-17,26</b>
		Beverstedt	10.823		
		Hagen im Bremischen	8.770		
		Schwanewede	15.758		
		Hambergen	9.610		
60	Osterholz	Grasberg	6.170	<b>86.198</b>	<b>23,92</b>
		Lilienthal	15.044		
		Osterholz-Scharmbeck,Stadt	23.882		
		Ritterhude	11.432		
		Worpswede	7.649		
		Ottersberg,Flecken	9.752		
		Oyten	12.269		
61	Verden	Achim,Stadt	24.066	<b>82.451</b>	<b>18,53</b>
		Dörverden	6.841		
		Kirchlinteln	7.900		
		Langwedel,Flecken	11.541		
		Verden (Aller),Stadt	20.343		
		Thedinghausen	11.760		
62	Oldenburg-Mitte/Süd	Oldenburg (Oldenburg),Bümmerstede	6.925	<b>64.409</b>	<b>-7,40</b>
		Oldenburg (Oldenburg),Bürgerfelde-Süd	7.555		
		Oldenburg (Oldenburg),Donnerschwee	5.496		
		Oldenburg (Oldenburg),Innenstadt	9.293		
		Oldenburg (Oldenburg),Kreyenbrück	8.225		
		Oldenburg (Oldenburg),Krusenbusch	7.375		
		Oldenburg (Oldenburg),Nadorst-Süd	6.243		
		Oldenburg (Oldenburg),Neuenwege	3.347		
		Oldenburg (Oldenburg),Osternburg	5.728		
		Oldenburg (Oldenburg),Tweelbäke-West	4.222		

63	Oldenburg-Nord/West	Oldenburg (Oldenburg),Alexandersfeld	7.298	<b>64.305</b>	<b>-7,55</b>
		Oldenburg (Oldenburg),Bloherfelde	5.612		
		Oldenburg (Oldenburg),Bornhorst	3.179		
		Oldenburg (Oldenburg),Bürgerfelde-Nord	5.728		
		Oldenburg (Oldenburg),Dietrichsfeld	5.020		
		Oldenburg (Oldenburg),Eversten	7.324		
		Oldenburg (Oldenburg),Etzhorn	2.986		
		Oldenburg (Oldenburg),Nadorst-Nord	6.037		
		Oldenburg (Oldenburg),Ofenerdiek	8.070		
		Oldenburg (Oldenburg),Ohmstede	4.260		
		Oldenburg (Oldenburg),Wechloy	8.791		
64	Oldenburg-Land	Dötlingen	4.886	<b>75.121</b>	<b>8,00</b>
		Ganderkesee	24.689		
		Hatten	11.068		
		Hude (Oldb)	12.968		
		Wardenburg	12.762		
		Harpstedt	8.748		
65	Delmenhorst	Delmenhorst,Stadt	55.296	<b>55.296</b>	<b>-20,50</b>
66	Cloppenburg-Nord	Barßel	9.990	<b>75.939</b>	<b>9,17</b>
		Bösel	5.569		
		Friesoythe,Stadt	16.265		
		Garrel	10.285		
		Saterland	9.962		
		Großenkneten	9.771		
		Wildeshausen,Stadt	14.097		
67	Cloppenburg	Cappeln (Oldenburg)	4.815	<b>68.030</b>	<b>-2,20</b>
		Cloppenburg,Stadt	24.096		
		Emstek	8.482		
		Essen (Oldenburg)	5.988		
		Lastrup	5.142		
		Lindern (Oldenburg)	3.557		
		Lönningen,Stadt	10.213		
		Molbergen	5.737		
68	Vechta	Bakum	4.530	<b>81.453</b>	<b>17,10</b>
		Dinklage,Stadt	9.702		
		Goldenstedt	7.193		
		Holdorf	5.205		
		Lohne (Oldenburg),Stadt	18.195		
		Steinfeld (Oldenburg)	6.909		
		Vechta,Stadt	22.818		
		Visbek	6.901		
69	Wilhelmshaven	Wilhelmshaven,Stadt	60.611	<b>60.611</b>	<b>-12,86</b>

70	Friesland	Jever,Stadt	11.418	<b>84.420</b>	<b>21,36</b>
		Sande	7.288		
		Schortens,Stadt	16.672		
		Wangerland	7.595		
		Wangerooge,Nordseebad	1.010		
		Bockhorn	7.120		
		Varel,Stadt	19.283		
		Zetel	9.382		
		Jade	4.652		
71	Wesermarsch	Rastede	17.687	<b>82.274</b>	<b>18,28</b>
		Berne	5.383		
		Brake (Unterweser),Stadt	11.629		
		Butjadingen	4.990		
		Elsfleth,Stadt	7.037		
		Lemwerder	5.188		
		Nordenham,Stadt	20.126		
		Ovelgönne	4.255		
		Stadland	5.979		
72	Ammerland	Apen	9.050	<b>78.896</b>	<b>13,42</b>
		Bad Zwischenahn	22.904		
		Edewecht	16.991		
		Westerstede,Stadt	17.443		
		Wiefelstede	12.508		
73	Bersenbrück	Artland	15.809	<b>75.682</b>	<b>8,80</b>
		Bersenbrück	21.586		
		Fürstenau	12.212		
		Neuenkirchen	7.696		
		Damme,Stadt	12.435		
		Neuenkirchen-Vörden	5.944		
74	Melle	Bad Essen	11.537	<b>72.586</b>	<b>4,35</b>
		Bissendorf	11.587		
		Dissen am T.W.,Stadt	6.442		
		Hilter am Teutoburger Wald	8.025		
		Melle,Stadt	34.995		
75	Bramsche	Belm	10.331	<b>68.819</b>	<b>-1,06</b>
		Bohmte	9.707		
		Bramsche,Stadt	23.136		
		Ostercappeln	7.357		
		Wallenhorst	18.288		
76	Georgsmarienhütte	Bad Iburg,Stadt	8.370	<b>70.830</b>	<b>1,83</b>
		Bad Laer	7.013		
		Bad Rothenfelde	6.234		
		Georgsmarienhütte,Stadt	24.577		
		Hagen am Teutoburger Wald	10.924		
		Hasbergen	8.706		
		Glandorf	5.006		



77	Osnabrück-Ost	Osnabrück,Darum-Gretesch-Lüstringen	6.032	<b>57.603</b>	<b>-17,19</b>
		Osnabrück,Fledder	1.566		
		Osnabrück,Gartlage	2.618		
		Osnabrück,Innenstadt	7.182		
		Osnabrück,Kalkhügel	4.405		
		Osnabrück,Nahne	1.774		
		Osnabrück,Schinkel	8.381		
		Osnabrück,Schinkel-Ost	2.520		
		Osnabrück,Schölerberg	10.449		
		Osnabrück,Sutthausen	3.695		
		Osnabrück,Voxtrup	5.506		
		Osnabrück,Widukindland	3.475		
78	Osnabrück-West	Osnabrück,Atter	3.108	<b>64.747</b>	<b>-6,92</b>
		Osnabrück,Dodesheide	6.423		
		Osnabrück,Eversburg	5.738		
		Osnabrück,Hafen	1.884		
		Osnabrück,Haste	4.955		
		Osnabrück,Hellern	5.555		
		Osnabrück,Pye	2.398		
		Osnabrück,Sonnenhügel	7.023		
		Osnabrück,Westerberg	7.953		
		Osnabrück,Weststadt	7.622		
		Osnabrück,Wüste	12.088		
		79	Grafschaft Bentheim		
Nordhorn,Stadt	38.465				
Wietmarschen	9.118				
Emlichheim	9.347				
Neuenhaus	9.910				
Uelsen	7.282				
80	Lingen	Emsbüren	7.615	<b>84.564</b>	<b>21,57</b>
		Lingen (Ems),Stadt	41.832		
		Salzbergen	5.916		
		Freren	7.921		
		Spelle	10.021		
		Schüttorf	11.259		
81	Meppen	Geeste	8.649	<b>82.815</b>	<b>19,06</b>
		Haren (Ems),Stadt	16.816		
		Haselünne,Stadt	9.806		
		Meppen,Stadt	26.601		
		Twist	6.641		
		Herzlake	7.275		
		Lengerich	7.027		

82	Papenburg	Papenburg,Stadt	26.259	<b>81.160</b>	<b>16,68</b>
		Rhede (Ems)	2.987		
		Dörpen	11.959		
		Lathen	8.274		
		Nordhümmling	8.859		
		Sögel	11.140		
		Werlte	11.682		
83	Leer	Leer (Ostfriesland),Stadt	25.630	<b>71.286</b>	<b>2,48</b>
		Ostrhauderfehn	8.835		
		Rhauderfehn	13.971		
		Uplengen	9.300		
		Hesel	8.441		
		Jümme	5.109		
84	Leer/Borkum	Borkum,Stadt	3.870	<b>58.081</b>	<b>-16,50</b>
		Jemgum	2.827		
		Moormerland	18.282		
		Weener,Stadt	11.620		
		Westoverledingen	16.032		
		Bunde	5.450		
85	Emden/Norden	Emden,Stadt	38.310	<b>82.875</b>	<b>19,14</b>
		Hinte	5.627		
		Krummhörn	9.789		
		Norden,Stadt	19.771		
		Hage	9.378		
86	Aurich	Aurich,Stadt	32.078	<b>85.190</b>	<b>22,47</b>
		Großefehn	11.082		
		Großheide	6.894		
		Ihlow	9.937		
		Südbrookmerland	14.639		
		Brookmerland	10.560		
87	Wittmund/Inseln	Baltrum	443	<b>65.753</b>	<b>-5,47</b>
		Juist,Inselgemeinde	966		
		Norderney,Stadt	4.435		
		Wiesmoor,Stadt	10.661		
		Dornum	3.750		
		Friedeburg	8.179		
		Langeoog	1.302		
		Spiekeroog	615		
		Wittmund,Stadt	16.270		
		Esens	11.630		
Holtriem	7.502				
			<b>6.051.614</b>		



**Lösungsvorschlag 1 a)**

Ist-Situation

<b>Wahlkreis 44 - Soltau</b>	
Munster	11.858
Bispingen	5.072
Schneverdingen	14.845
Soltau	16.425
Neuenkirchen	4.514
Wahlberechtigte gesamt	52.714
%-Abweichung vom Mittel	-24,22

Vorschlag

<b>Wahlkreis 44 - Soltau</b>	
Munster	11.858
Bispingen	5.072
Schneverdingen	14.845
Soltau	16.425
Neuenkirchen	4.514
SG Ilmenau	8.215
SG Amelinghausen	6.583
Wahlberechtigte gesamt	67.512
%-Abweichung vom Mittel	-2,94

<b>Wahlkreis 49 - Lüneburg</b>	
Lüneburg	57.384
SG Amelinghausen	6.583
SG Gellersen	10.590
SG Bardowick	13.792
Wahlberechtigte gesamt	88.349
%-Abweichung vom Mittel	27,01

<b>Wahlkreis 49 - Lüneburg</b>	
Lüneburg	57.384
SG Amelinghausen	6.583
SG Gellersen	10.590
SG Bardowick	13.792
Wahlberechtigte gesamt	81.766
%-Abweichung vom Mittel	17,55




<b>Wahlkreis 47 - Uelzen</b>	
SG Bevensen-Ebstorf	21.576
Uelzen	26.322
Bienenbüttel	5.429
SG Suderburg	5.595
SG Ilmenau	8.215
SG Rosche	5.439
SG Aue	10.133
Wahlberechtigte gesamt	82.709
%-Abweichung vom Mittel	18,91

<b>Wahlkreis 47 - Uelzen</b>	
SG Bevensen-Ebstorf	21.576
Uelzen	26.322
Bienenbüttel	5.429
SG Suderburg	5.595
SG Ilmenau	8.215
SG Rosche	5.439
SG Aue	10.133
Wahlberechtigte gesamt	74.494
%-Abweichung vom Mittel	7,10

Lösungsvorschlag 1 b)



**Legende**

-  Wahlkreisgrenze
-  Grenze (Samt-)Gemeinde/Stadteil in kreisfreier Stadt
-  Unbewohntes Gebiet

Lösungsvorschlag 1 b)

Ist-Situation

Vorschlag

Wahlkreis 48 - Elbe	
Amt Neuhaus	4.027
Gartow	0*
SG Lüchow (Wendland)	19.183
Göhrde	0*
Bleckede	7.467
SG Ostheide	8.111
SG Gartow	3.133
SG Scharnebeck	12.121
SG Dahlenburg	4.770
Adendorf	8.543
SG Elbtalau	16.643
Wahlberechtigte gesamt	83.998
%-Abweichung vom Mittel	20,76

Wahlkreis 48 - Elbe	
Amt Neuhaus	4.027
Gartow	0*
SG Lüchow (Wendland)	19.183
Göhrde	0*
Bleckede	7.467
SG Ostheide	8.111
SG Gartow	3.133
SG Scharnebeck	12.121
SG Dahlenburg	4.770
Adendorf	8.543
SG Elbtalau	16.643
Wahlberechtigte gesamt	75.455
%-Abweichung vom Mittel	8,48

Wahlkreis 49 - Lüneburg	
Lüneburg	57.384
SG Amelinghausen	6.583
SG Gellersen	10.590
SG Bardowick	13.792
Wahlberechtigte gesamt	88.349
%-Abweichung vom Mittel	27,01

Wahlkreis 49 - Lüneburg	
Lüneburg	57.384
SG Amelinghausen	6.583
SG Gellersen	10.590
SG Bardowick	13.792
Adendorf	8.543
Wahlberechtigte gesamt	79.719
%-Abweichung vom Mittel	14,61

Wahlkreis 44 - Soltau	
Munster	11.858
Bispingen	5.072
Schneverdingen	14.845
Soltau	16.425
Neuenkirchen	4.514
Wahlberechtigte gesamt	52.714
%-Abweichung vom Mittel	-24,22

Wahlkreis 44 - Soltau	
Munster	11.858
Bispingen	5.072
Schneverdingen	14.845
Soltau	16.425
Neuenkirchen	4.514
SG Amelinghausen	6.583
SG Gellersen	10.590
SG Ilmenau	8.215
Wahlberechtigte gesamt	78.102
%-Abweichung vom Mittel	12,28

Durchschnittliche Zahl der Wahlberechtigten: 69.559

\* Gemeindefreie Gebiete Göhrde und Gartow sind unbewohnt.

**Lösungsvorschlag 1 b)**

Ist-Situation

<b>Wahlkreis 47 - Uelzen</b>	
SG Bevensen-Ebstorf	21.576
Uelzen	26.322
Bienenbüttel	5.429
SG Suderburg	5.595
SG Ilmenau	8.215
SG Rosche	5.439
SG Aue	10.133
Wahlberechtigte gesamt	82.709
%-Abweichung vom Mittel	18,91

Vorschlag

<b>Wahlkreis 47 - Uelzen</b>	
SG Bevensen-Ebstorf	21.576
Uelzen	26.322
Bienenbüttel	5.429
SG Suderburg	5.595
SG Ilmenau	8.215
SG Rosche	5.439
SG Aue	10.133
Wahlberechtigte gesamt	74.494
%-Abweichung vom Mittel	7,10

**Durchschnittliche Zahl der Wahlberechtigten: 69.559**

\* Gemeindefreie Gebiete Göhrde und Gartow sind unbewohnt.





**Lösungsvorschlag 1 c)**

Ist-Situation

Vorschlag

<b>Wahlkreis 43 - Walsrode</b>	
Walsrode	17.815
SG Schwarmstedt	9.900
Bomlitz	5.496
Wietzendorf	3.232
Bad Fallingbommel	8.624
SG Ahlden	5.300
SG Rethem/Aller	3.538
Osterheide	446
Wahlberechtigte gesamt	54.351
%-Abweichung vom Mittel	-21,86

<b>Wahlkreis 43 - Walsrode</b>	
Walsrode	17.815
SG Schwarmstedt	9.900
Bomlitz	5.496
Wietzendorf	3.232
Bad Fallingbommel	8.624
SG Ahlden	5.300
SG Rethem/Aller	3.538
Osterheide	446
Soltau	16.425
Neuenkirchen	4.514
Wahlberechtigte gesamt	75.290
%-Abweichung vom Mittel	8,24

<b>Wahlkreis 44 - Soltau</b>	
Munster	11.858
Bispingen	5.072
Schneverdingen	14.845
Soltau	16.425
Neuenkirchen	4.514
Wahlberechtigte gesamt	52.714
%-Abweichung vom Mittel	-24,22

<b>Wahlkreis 44 - Soltau</b>	
Munster	11.858
Bispingen	5.072
Schneverdingen	14.845
Soltau	16.425
Neuenkirchen	4.514
SG Amelinghausen	6.583
SG Gellersen	10.590
SG Bardowick	13.792
SG Ilmenau	8.215
Wahlberechtigte gesamt	70.955
%-Abweichung vom Mittel	2,01

<b>Wahlkreis 47 - Uelzen</b>	
SG Bevensen-Ebstorf	21.576
Uelzen	26.322
Bienenbüttel	5.429
SG Suderburg	5.595
SG Ilmenau	8.215
SG Rosche	5.439
SG Aue	10.133
Wahlberechtigte gesamt	82.709
%-Abweichung vom Mittel	18,91

<b>Wahlkreis 47 - Uelzen</b>	
SG Bevensen-Ebstorf	21.576
Uelzen	26.322
Bienenbüttel	5.429
SG Suderburg	5.595
SG Ilmenau	8.215
SG Rosche	5.439
SG Aue	10.133
Wahlberechtigte gesamt	74.494
%-Abweichung vom Mittel	7,10

**Durchschnittliche Zahl der Wahlberechtigten: 69.559**

**Lösungsvorschlag 1 c)**

Ist-Situation

<b>Wahlkreis 48 - Elbe</b>	
Amt Neuhaus	4.027
Gartow	0*
SG Lüchow (Wendland)	19.183
Göhrde	0*
Bleckede	7.467
SG Ostheide	8.111
SG Gartow	3.133
SG Scharnebeck	12.121
SG Dahlenburg	4.770
Adendorf	8.543
SG Elbtalaue	16.643
<b>Wahlberechtigte gesamt</b>	<b>83.998</b>
<b>%-Abweichung vom Mittel</b>	<b>20,76</b>

Vorschlag

<b>Wahlkreis 48 - Elbe</b>	
Amt Neuhaus	4.027
Gartow	0*
SG Lüchow (Wendland)	19.183
Göhrde	0*
Bleckede	7.467
SG Ostheide	8.111
SG Gartow	3.133
SG Scharnebeck	12.121
SG Dahlenburg	4.770
Adendorf	8.543
SG Elbtalaue	16.643
<b>Wahlberechtigte gesamt</b>	<b>75.455</b>
<b>%-Abweichung vom Mittel</b>	<b>8,48</b>

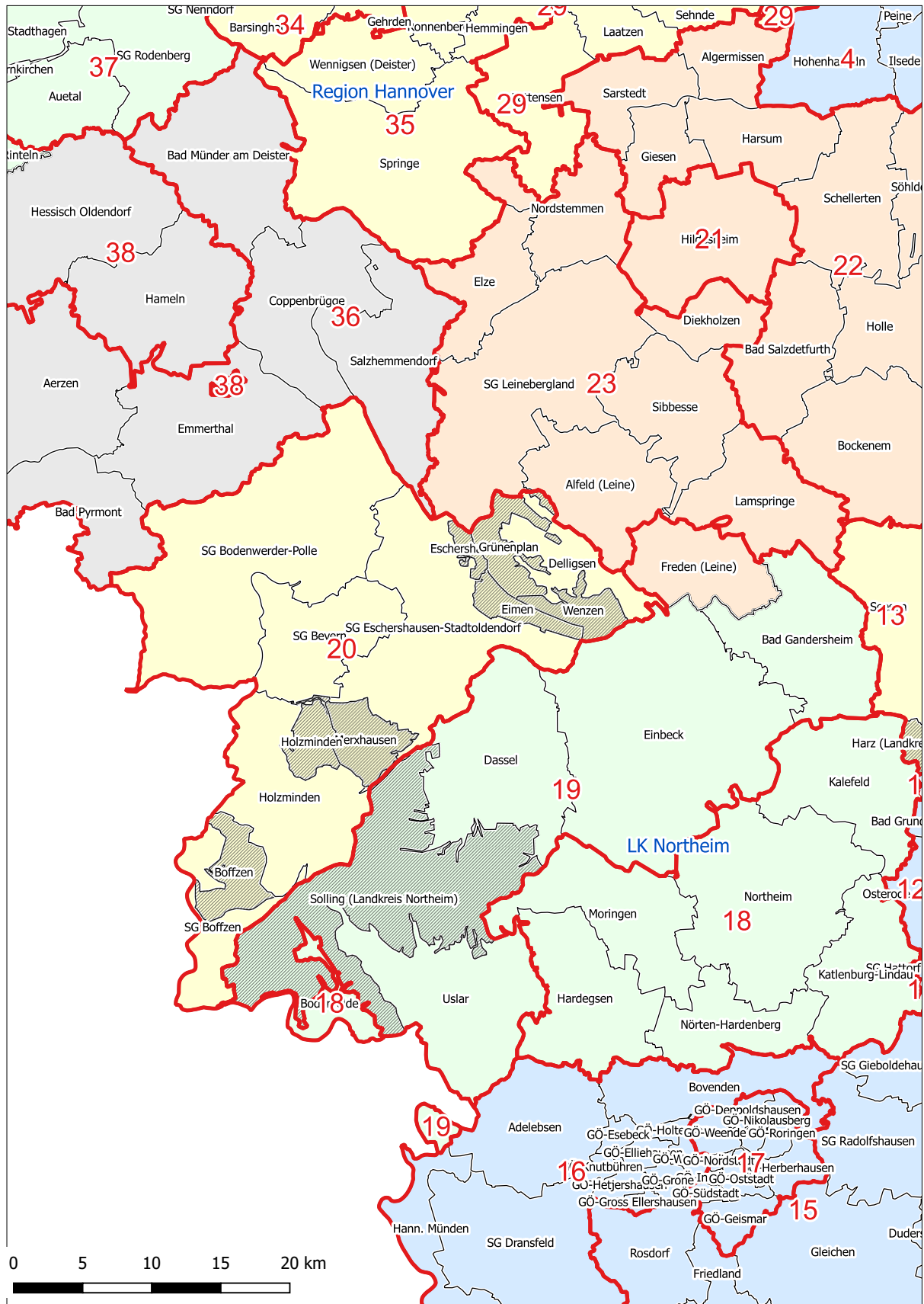
<b>Wahlkreis 49 - Lüneburg</b>	
Lüneburg	57.384
SG Amelinghausen	6.583
SG Gellersen	10.590
SG Bardowick	13.792
<b>Wahlberechtigte gesamt</b>	<b>88.349</b>
<b>%-Abweichung vom Mittel</b>	<b>27,01</b>

<b>Wahlkreis 49 - Lüneburg</b>	
Lüneburg	57.384
SG Amelinghausen	6.583
SG Gellersen	10.590
SG Bardowick	13.792
Adendorf	8.543
<b>Wahlberechtigte gesamt</b>	<b>65.927</b>
<b>%-Abweichung vom Mittel</b>	<b>-5,22</b>




**Durchschnittliche Zahl der Wahlberechtigten: 69.559**

\* Gemeindefreie Gebiete Göhrde und Gartow sind unbewohnt.

Lösungsvorschlag 2 a)



**Legende**

-  Wahlkreisgrenze
-  Grenze (Samt-)Gemeinde/Stadteil in kreisfreier Stadt
-  Unbewohntes Gebiet

Lösungsvorschlag 2 a)

Ist-Situation

Wahlkreis 19 - Einbeck	
Bad Gandersheim	7.714
Solling (Landkreis Northeim)	0*
Uslar	11.515
Einbeck	24.633
Dassel	7.988
Wahlberechtigte gesamt	51.850
%-Abweichung vom Mittel	-25,46

Vorschlag

Wahlkreis 19 - Einbeck	
Bad Gandersheim	7.714
Solling (Landkreis Northeim)	0*
Uslar	11.515
Einbeck	24.633
Dassel	7.988
Freden (Leine)	3.852
Wahlberechtigte gesamt	55.702
%-Abweichung vom Mittel	-19,92

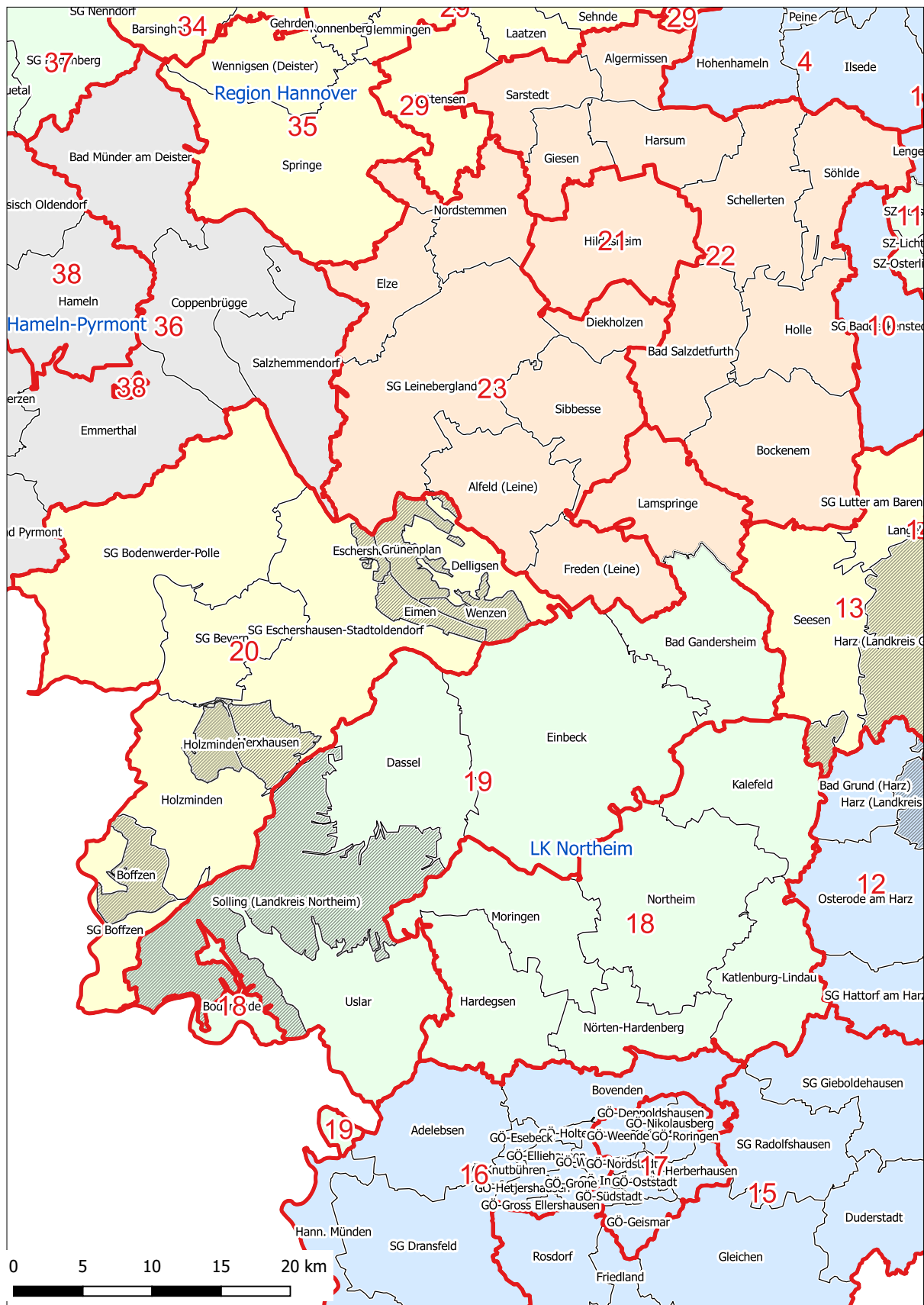
Wahlkreis 23 - Alfeld	
Sibbesse	4.811
Diekholzen	5.290
Freden (Leine)	3.852
Elze	6.962
Alfeld (Leine)	15.069
Lamspringe	4.556
Nordstemmen	9.657
SG Leinebergland	15.147
Wahlberechtigte gesamt	65.344
%-Abweichung vom Mittel	-6,06

Wahlkreis 23 - Alfeld	
Sibbesse	4.811
Diekholzen	5.290
Freden (Leine)	3.852
Elze	6.962
Alfeld (Leine)	15.069
Lamspringe	4.556
Nordstemmen	9.657
SG Leinebergland	15.147
Wahlberechtigte gesamt	61.492
%-Abweichung vom Mittel	-11,60




Durchschnittliche Zahl der Wahlberechtigten: 69.559

\* Gemeindefreies Gebiet Solling (Landkreis Northeim) ist unbewohnt.

Lösungsvorschlag 2 b)



**Legende**

-  Wahlkreisgrenze
-  Grenze (Samt-)Gemeinde/Stadteil in kreisfreier Stadt
-  Unbewohntes Gebiet

Lösungsvorschlag 2 b)

Ist-Situation

Wahlkreis 19 - Einbeck	
Bad Gandersheim	7.714
Solling (Landkreis Northeim)	0*
Uslar	11.515
Einbeck	24.633
Dassel	7.988
Wahlberechtigte gesamt	51.850
%-Abweichung vom Mittel	-25,46

Vorschlag

Wahlkreis 19 - Einbeck	
Bad Gandersheim	7.714
Solling (Landkreis Northeim)	0*
Uslar	11.515
Einbeck	24.633
Dassel	7.988
Lamspringe	4.556
Wahlberechtigte gesamt	56.406
%-Abweichung vom Mittel	-18,91

Wahlkreis 23 - Alfeld	
Sibbesse	4.811
Diekholzen	5.290
Freden (Leine)	3.852
Elze	6.962
Alfeld (Leine)	15.069
Lamspringe	4.556
Nordstemmen	9.657
SG Leinebergland	15.147
Wahlberechtigte gesamt	65.344
%-Abweichung vom Mittel	-6,06

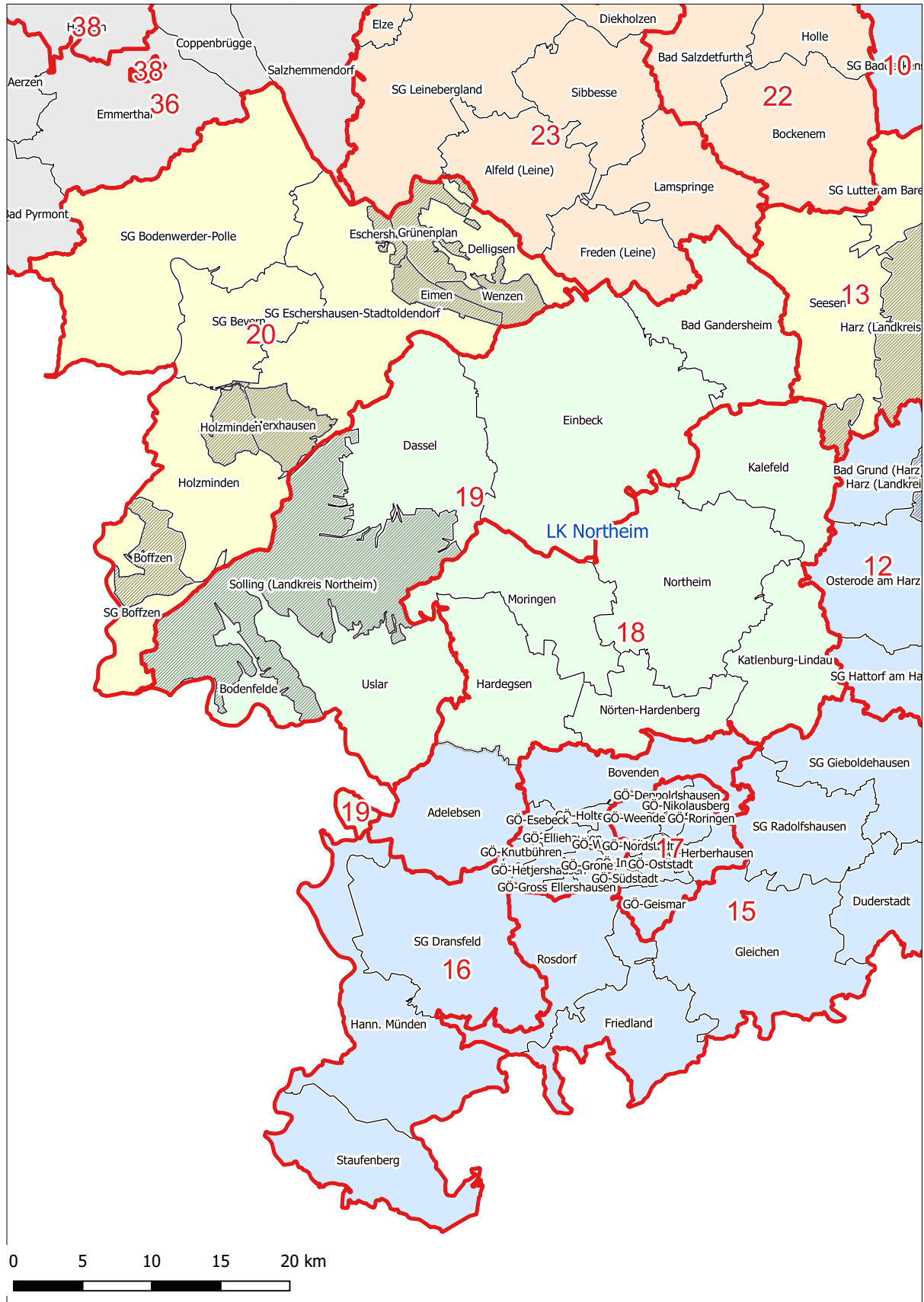
Wahlkreis 23 - Alfeld	
Sibbesse	4.811
Diekholzen	5.290
Freden (Leine)	3.852
Elze	6.962
Alfeld (Leine)	15.069
Lamspringe	4.556
Nordstemmen	9.657
SG Leinebergland	15.147
Wahlberechtigte gesamt	60.788
%-Abweichung vom Mittel	-12,61

Durchschnittliche Zahl der Wahlberechtigten: 69.559

\* Gemeindefreies Gebiet Solling (Landkreis Northeim) ist unbewohnt.



Lösungsvorschlag 2 c)



Lösungsvorschlag 2 c)

Ist-Situation

Wahlkreis 19 - Einbeck	
Bad Gandersheim	7.714
Solling (Landkreis Northeim)	0*
Uslar	11.515
Einbeck	24.633
Dassel	7.988
Wahlberechtigte gesamt	51.850
%-Abweichung vom Mittel	-25,46

Vorschlag

Wahlkreis 19 - Einbeck	
Bad Gandersheim	7.714
Solling (Landkreis Northeim)	0*
Uslar	11.515
Einbeck	24.633
Dassel	7.988
Bodenfelde	2.574
Wahlberechtigte gesamt	54.424
%-Abweichung vom Mittel	-21,76

Wahlkreis 18 - Northeim	
Moringen	5.711
Bodenfelde	2.574
Nörten-Hardenberg	6.696
Northeim	22.581
Kalefeld	5.304
Hardeggen	6.315
Katlenburg-Lindau	5.704
Wahlberechtigte gesamt	54.885
%-Abweichung vom Mittel	-21,10

Wahlkreis 18 - Northeim	
Moringen	5.711
Bodenfelde	2.574
Nörten-Hardenberg	6.696
Northeim	22.581
Kalefeld	5.304
Hardeggen	6.315
Katlenburg-Lindau	5.704
Adelebsen	5.223
Wahlberechtigte gesamt	57.534
%-Abweichung vom Mittel	-17,29

Durchschnittliche Zahl der Wahlberechtigten: 69.559

\* Gemeindefreies Gebiet Solling (Landkreis Northeim) ist unbewohnt.



**Lösungsvorschlag 2 c)**

Ist-Situation

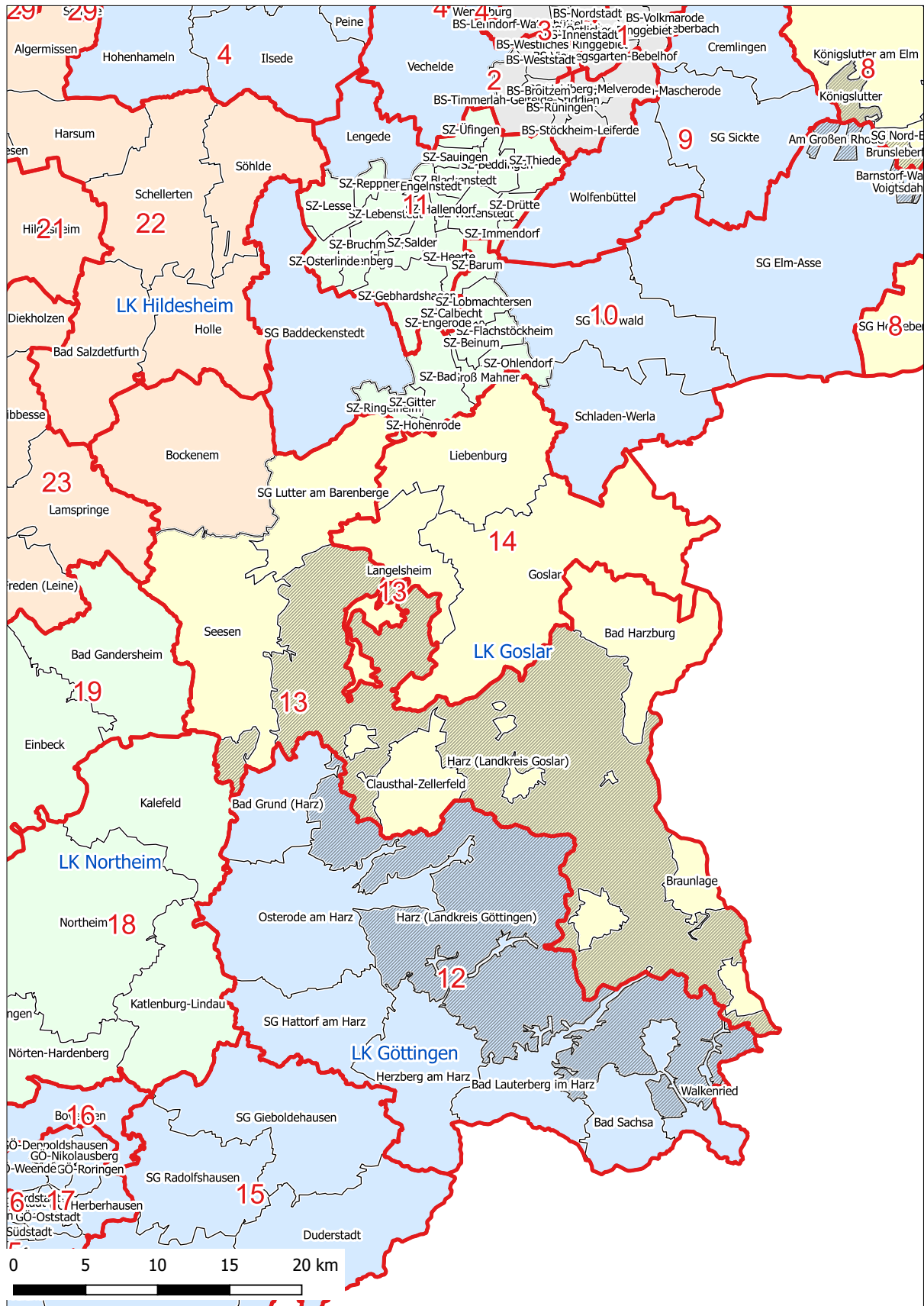
Vorschlag

<b>Wahlkreis 16 - Göttingen/Münden</b>	
GÖ-Elliehausen	2.152
GÖ-Esebeck	473
GÖ-Gross Ellershausen	1.072
Staufenberg	6.422
Bovenden	10.746
Adelebsen	5.223
Hann. Münden	18.244
SG Dransfeld	7.628
GÖ-Knutbühren	107
GÖ-Grone	7.725
GÖ-Weststadt	8.627
GÖ-Holtensen	1.375
GÖ-Hetjershausen	866
Wahlberechtigte gesamt	70.660
%-Abweichung vom Mittel	1,58

<b>Wahlkreis 16 - Göttingen/Münden</b>	
GÖ-Elliehausen	2.152
GÖ-Esebeck	473
GÖ-Gross Ellershausen	1.072
Staufenberg	6.422
Bovenden	10.746
Adelebsen	5.223
Hann. Münden	18.244
SG Dransfeld	7.628
GÖ-Knutbühren	107
GÖ-Grone	7.725
GÖ-Weststadt	8.627
GÖ-Holtensen	1.375
GÖ-Hetjershausen	866
Wahlberechtigte gesamt	65.437
%-Abweichung vom Mittel	-5,93

# Vorschläge für eine Änderung der Wahlkreiseinteilung

## Lösungsvorschlag 3



**Legende**

- Wahlkreisgrenze
- Grenze (Samt-)Gemeinde/Stadteil in kreisfreier Stadt
- Unbewohntes Gebiet

Lösungsvorschlag 3

Ist-Situation

Wahlkreis 22 - Sarstedt/Bad Salzdetfurth	
Söhlde	6.374
Schellerten	6.428
Bad Salzdetfurth	10.578
Sarstedt	14.587
Algermissen	6.323
Holle	5.611
Bockenem	7.806
Harsum	9.151
Giesen	7.632
Wahlberechtigte gesamt	74.490
%-Abweichung vom Mittel	7,09

Vorschlag

Wahlkreis 22 - Sarstedt/Bad Salzdetfurth	
Söhlde	6.374
Schellerten	6.428
Bad Salzdetfurth	10.578
Sarstedt	14.587
Algermissen	6.323
Holle	5.611
Bockenem	7.806
Harsum	9.151
Giesen	7.632
Wahlberechtigte gesamt	66.684
%-Abweichung vom Mittel	-4,13

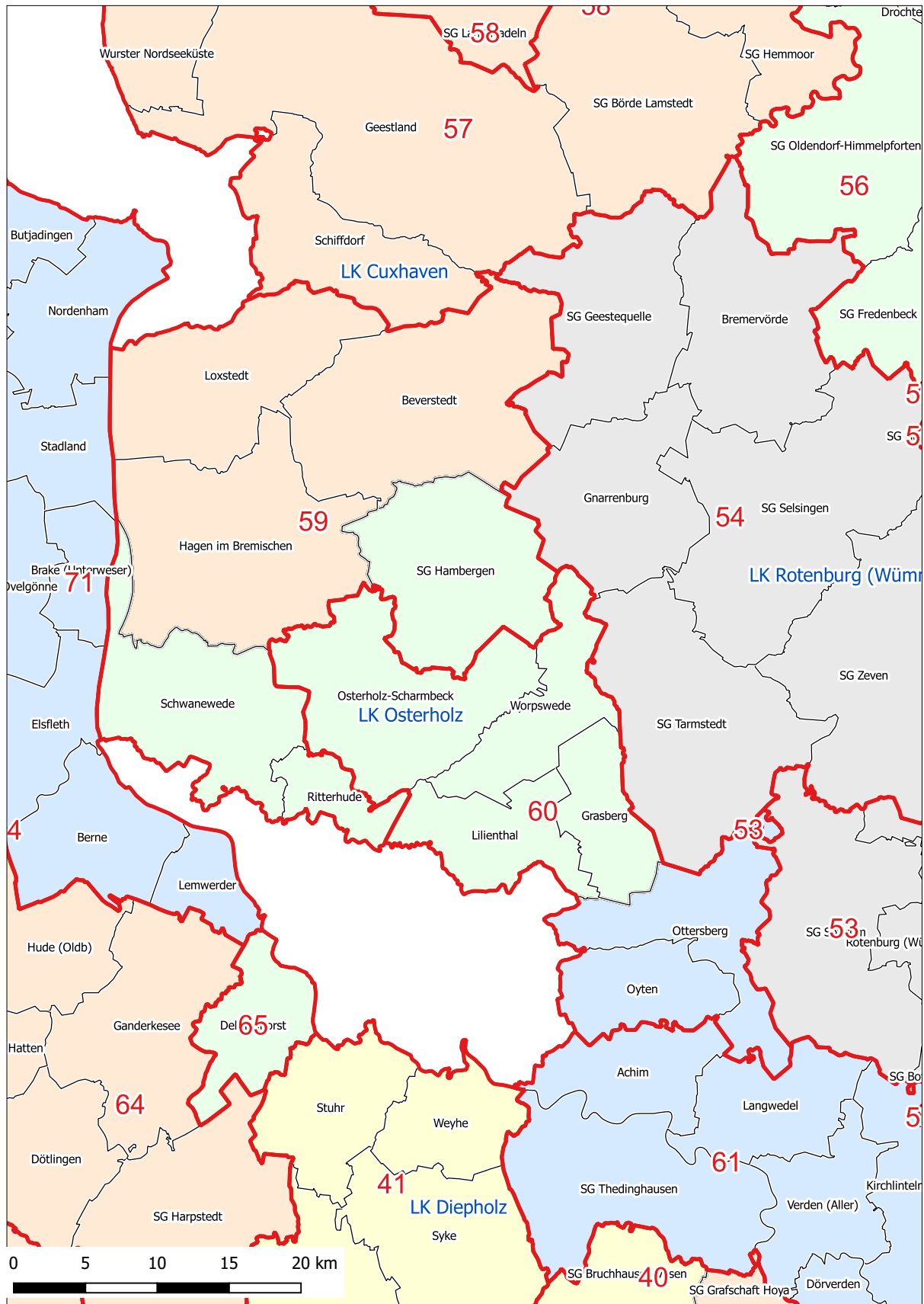
Wahlkreis 13 - Seesen	
SG Lutter am Barenberge	3.280
Clausthal-Zellerfeld	11.299
Seesen	15.149
Bad Harzburg	18.124
Braunlage	4.788
Harz (Landkreis Goslar)	0*
Wahlberechtigte gesamt	52.640
%-Abweichung vom Mittel	-24,32

Wahlkreis 13 - Seesen	
SG Lutter am Barenberge	3.280
Clausthal-Zellerfeld	11.299
Seesen	15.149
Bad Harzburg	18.124
Braunlage	4.788
Harz (Landkreis Goslar)	0*
Bockenem	7.806
Wahlberechtigte gesamt	60.446
%-Abweichung vom Mittel	-13,10




Durchschnittliche Zahl der Wahlberechtigten: 69.559

\* Gemeindefreies Gebiet Harz (Landkreis Goslar) ist unbewohnt.

Lösungsvorschlag 4 a)



**Legende**

-  Wahlkreisgrenze
-  Grenze (Samt-)Gemeinde/Stadteil in kreisfreier Stadt
-  Unbewohntes Gebiet

Lösungsvorschlag 4 a)

Ist-Situation

Wahlkreis 60 - Osterholz	
Grasberg	6.170
Ritterhude	11.432
Oyten	12.269
Osterholz-Scharmbeck	23.882
Lilienthal	15.044
Ottersberg	9.752
Worpswede	7.649
Wahlberechtigte gesamt	86.198
%-Abweichung vom Mittel	23,92

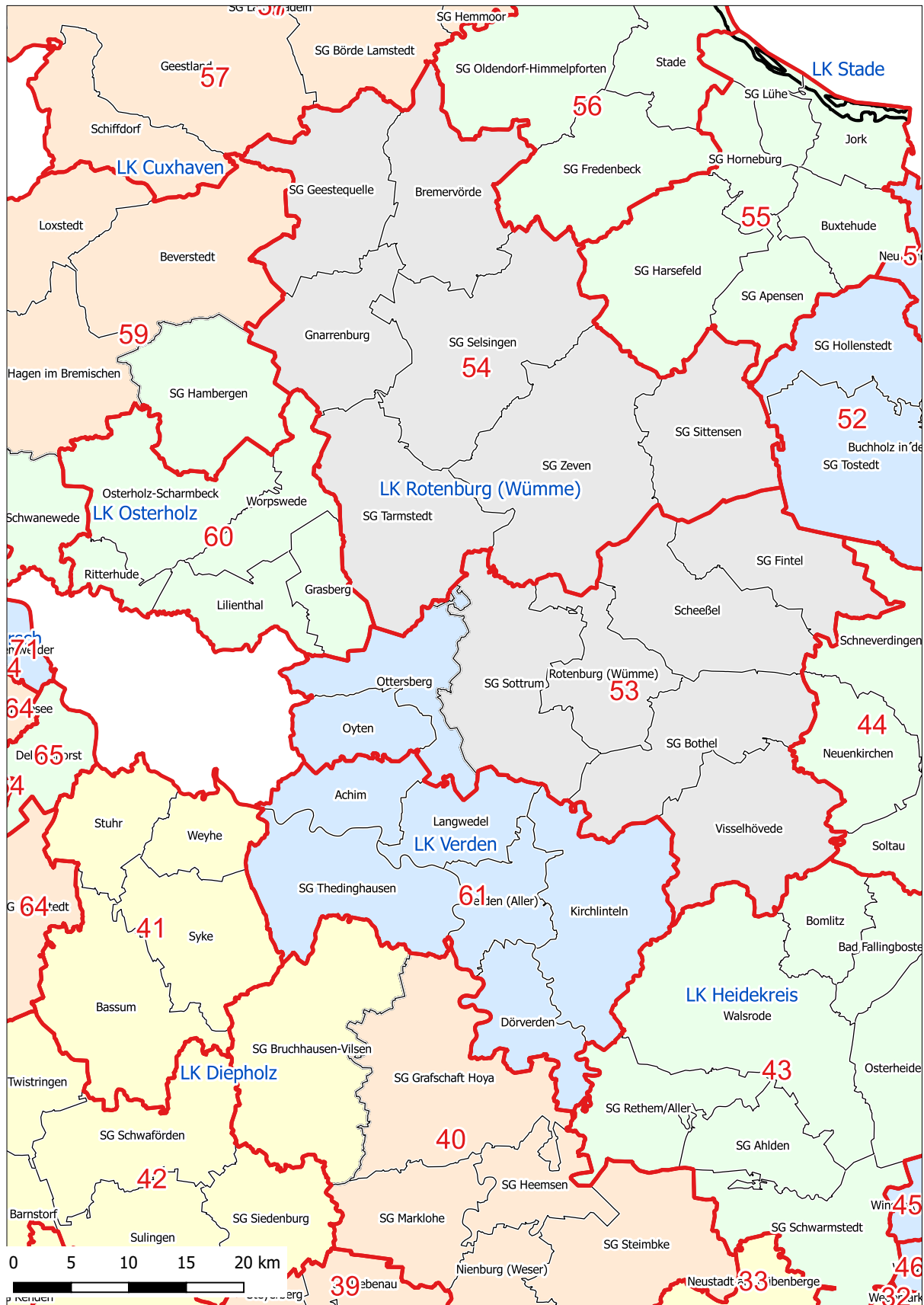
Vorschlag

Wahlkreis 60 - Osterholz	
Grasberg	6.170
Ritterhude	11.432
Oyten	12.269
Osterholz-Scharmbeck	23.882
Lilienthal	15.044
Ottersberg	9.752
Worpswede	7.649
Wahlberechtigte gesamt	74.766
%-Abweichung vom Mittel	7,49

Wahlkreis 59 - Unterweser	
Hagen im Bremischen	8.770
Schwanewede	15.758
Loxstedt	12.591
Beverstedt	10.823
SG Hambergen	9.610
Wahlberechtigte gesamt	57.552
%-Abweichung vom Mittel	-17,26

Wahlkreis 59 - Unterweser	
Hagen im Bremischen	8.770
Schwanewede	15.758
Loxstedt	12.591
Beverstedt	10.823
SG Hambergen	9.610
Ritterhude	11.432
Wahlberechtigte gesamt	68.984
%-Abweichung vom Mittel	-0,83

Lösungsvorschlag 4 b)



**Legende**

- Wahlkreisgrenze
- Grenze (Samt-)Gemeinde/Stadteil in kreisfreier Stadt
- Unbewohntes Gebiet

Lösungsvorschlag 4 b)

Ist-Situation

Wahlkreis 60 - Osterholz	
Grasberg	6.170
Ritterhude	11.432
Oyten	12.269
Osterholz-Scharmbeck	23.882
Lilienthal	15.044
Ottersberg	9.752
Worpswede	7.649
Wahlberechtigte gesamt	86.198
%-Abweichung vom Mittel	23,92

Vorschlag

Wahlkreis 60 - Osterholz	
Grasberg	6.170
Ritterhude	11.432
Oyten	12.269
Osterholz-Scharmbeck	23.882
Lilienthal	15.044
Ottersberg	9.752
Worpswede	7.649
Wahlberechtigte gesamt	64.177
%-Abweichung vom Mittel	-7,74

Wahlkreis 53 - Rotenburg	
Visselhövede	7.834
Scheeßel	10.181
Rotenburg (Wümme)	16.540
SG Sottrum	11.213
SG Fintel	5.918
SG Bothel	6.530
Wahlberechtigte gesamt	58.216
%-Abweichung vom Mittel	-16,31

Wahlkreis 53 - Rotenburg	
Visselhövede	7.834
Scheeßel	10.181
Rotenburg (Wümme)	16.540
SG Sottrum	11.213
SG Fintel	5.918
SG Bothel	6.530
Oyten	12.269
Ottersberg	9.752
Wahlberechtigte gesamt	80.237
%-Abweichung vom Mittel	15,35







Lösungsvorschlag 5 a)

Ist-Situation

Wahlkreis 87 - Wittmund/Inseln	
SG Esens	11.630
SG Holtriem	7.502
Spiekeroog	615
Norderney	4.435
Friedeburg	8.179
Juist	966
Langeoog	1.302
Wiesmoor	10.661
Dornum	3.750
Wittmund	16.270
Baltrum	443
Wahlberechtigte gesamt	65.753
%-Abweichung vom Mittel	-5,47

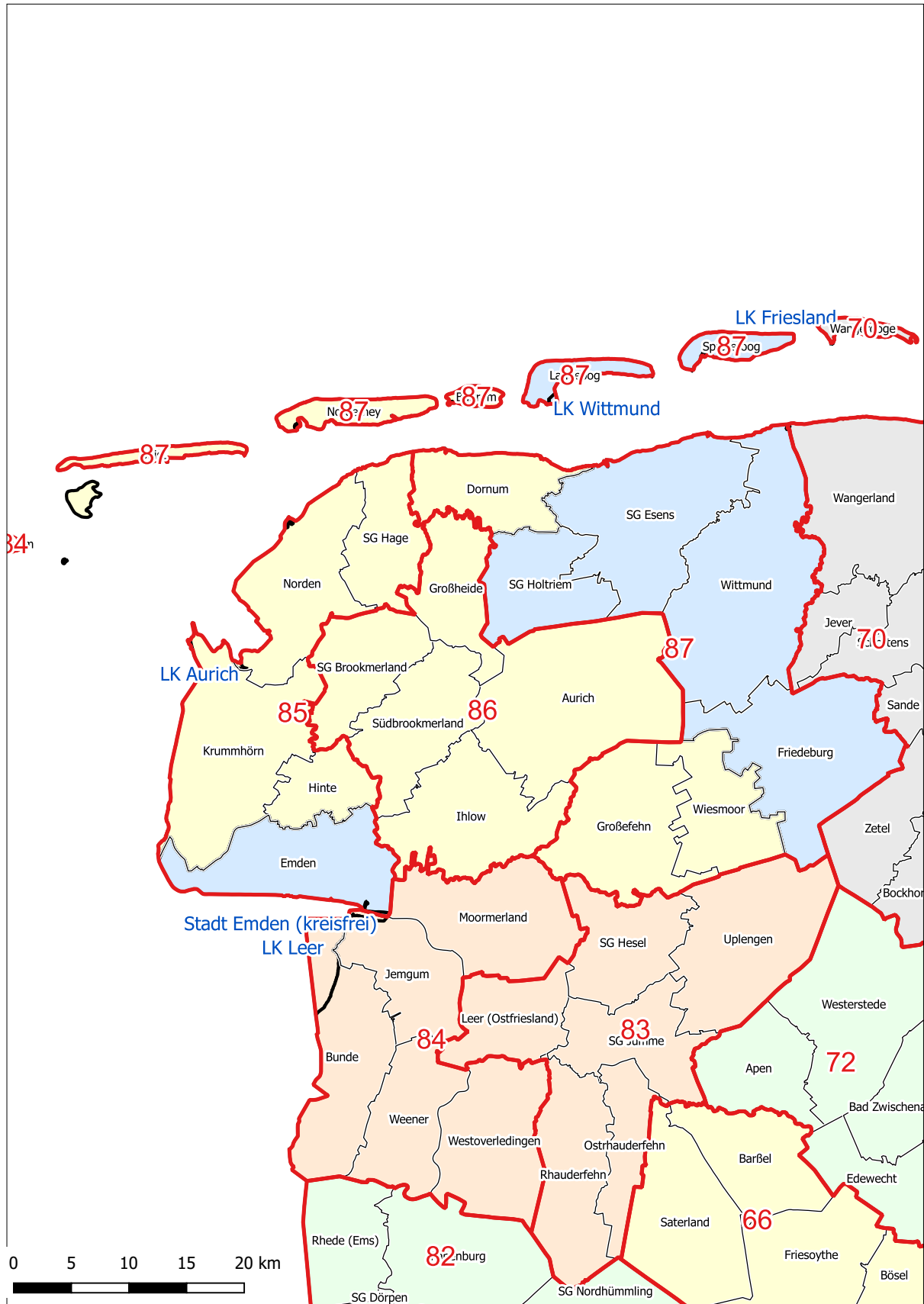
Vorschlag

Wahlkreis 87 - Wittmund/Inseln	
SG Esens	11.630
SG Holtriem	7.502
Spiekeroog	615
Norderney	4.435
Friedeburg	8.179
Juist	966
Langeoog	1.302
Wiesmoor	10.661
Dornum	3.750
Wittmund	16.270
Baltrum	443
Großheide	6.894
Wahlberechtigte gesamt	72.647
%-Abweichung vom Mittel	4,44

Wahlkreis 86 - Aurich	
Großefehn	11.082
Südbrookmerland	14.639
Großheide	6.894
Aurich	32.078
Ihlow	9.937
SG Brookmerland	10.560
Wahlberechtigte gesamt	85.190
%-Abweichung vom Mittel	22,47

Wahlkreis 86 - Aurich	
Großefehn	11.082
Südbrookmerland	14.639
Großheide	6.894
Aurich	32.078
Ihlow	9.937
SG Brookmerland	10.560
Wahlberechtigte gesamt	78.296
%-Abweichung vom Mittel	12,56

Lösungsvorschlag 5 b)



**Legende**

- Wahlkreisgrenze
- Grenze (Samt-)Gemeinde/Stadteil in kreisfreier Stadt
- Unbewohntes Gebiet

Lösungsvorschlag 5 b)

Ist-Situation

Wahlkreis 87 - Wittmund/Inseln	
SG Esens	11.630
SG Holtriem	7.502
Spiekeroog	615
Norderney	4.435
Friedeburg	8.179
Juist	966
Langeoog	1.302
Wiesmoor	10661
Dornum	3.750
Wittmund	16.270
Baltrum	443
Wahlberechtigte gesamt	65.753
%-Abweichung vom Mittel	-5,47

Vorschlag

Wahlkreis 87 - Wittmund/Inseln	
SG Esens	11.630
SG Holtriem	7.502
Spiekeroog	615
Norderney	4.435
Friedeburg	8.179
Juist	966
Langeoog	1.302
Wiesmoor	10.661
Dornum	3.750
Wittmund	16.270
Baltrum	443
Großefehn	11.082
Wahlberechtigte gesamt	76.835
%-Abweichung vom Mittel	10,46

Wahlkreis 86 - Aurich	
Großefehn	11.082
Südbrookmerland	14.639
Großheide	6.894
Aurich	32.078
Ihlow	9.937
SG Brookmerland	10.560
Wahlberechtigte gesamt	85.190
%-Abweichung vom Mittel	22,47

Wahlkreis 86 - Aurich	
Großefehn	11.082
Südbrookmerland	14.639
Großheide	6.894
Aurich	32.078
Ihlow	9.937
SG Brookmerland	10.560
Wahlberechtigte gesamt	74.108
%-Abweichung vom Mittel	6,54

## Veränderung der Wahlergebnisse (Erststimmen) der Landtagswahl 2017 in den von einem Neuzuschnitt betroffenen Wahlkreisen 44, 49 und 47

	Landtagswahlkreis	Einheit	Wahlberechtigte	Wähler	Stimmen		CDU	SPD	GRÜNE	FDP	DIE LINKE.	AfD Nie- dersachsen
					Ungült.	gültige						
Vorschlag 1a	<b>44 Soltau (alt)</b>	Anzahl	52 714	32 553	286	32 267	13 504	11 689	1 865	1 906	1 026	2 102
		%		61,1	0,9		41,9	36,2	5,8	5,9	3,2	6,5
	+ SG Amelinghausen	Anzahl	6 583	4 564	30	4 534	1 532	1 403	810	270	180	326
	+ SG Ilmenau	Anzahl	8 215	5 636	66	5 570	1 708	2 031	765	376	300	390
	<b>44 Soltau (neu)</b>	Anzahl	67 512	42 753	382	42 371	16 744	15 123	3 440	2 552	1 506	2 818
		%		63,3	0,9		39,5	35,7	8,1	6,0	3,6	6,7
	<b>Veränderung</b>	<b>%-P.</b>			<b>2,2</b>	<b>0,0</b>	<b>-2,4</b>	<b>-0,5</b>	<b>2,3</b>	<b>0,1</b>	<b>0,4</b>	<b>0,2</b>
	<b>49 Lüneburg (alt)</b>	Anzahl	88 349	57 078	319	56 759	16 160	21 850	7 769	3 171	4 135	3 550
		%		65,2	0,6		28,5	38,5	13,7	5,6	7,3	6,3
	- SG Amelinghausen	Anzahl	6 583	4 564	30	4 534	1 532	1 403	810	270	180	326
	<b>49 Lüneburg (neu)</b>	Anzahl	81 766	52 514	289	52 225	14 628	20 447	6 959	2 901	3 955	3 224
		%		64,2	0,6		28,0	39,2	13,3	5,6	7,6	6,2
	<b>Veränderung</b>	<b>%-P.</b>			<b>-1,0</b>	<b>0,0</b>	<b>-0,5</b>	<b>0,7</b>	<b>-0,4</b>	<b>0,0</b>	<b>0,3</b>	<b>-0,1</b>
	<b>47 Uelzen (alt)</b>	Anzahl	82 709	53 394	399	52 995	19 517	18 747	6 092	3 145	2 034	3 460
		%		64,1	0,7		36,8	35,4	11,5	5,9	3,8	6,5
- SG Ilmenau	Anzahl	8 215	5 636	66	5 570	1 708	2 031	765	376	300	390	
<b>47 Uelzen (neu)</b>	Anzahl	74 494	47 758	333	47 425	17 809	16 716	5 327	2 769	1 734	3 070	
	%		64,1	0,7		37,6	35,2	11,2	5,8	3,7	6,5	
<b>Veränderung</b>	<b>%-P.</b>			<b>0,0</b>	<b>0,0</b>	<b>0,8</b>	<b>-0,2</b>	<b>-0,3</b>	<b>-0,1</b>	<b>-0,1</b>	<b>0,0</b>	

## Veränderung der Wahlergebnisse (Erststimmen) der Landtagswahl 2017 in den von einem Neuzuschnitt betroffenen Wahlkreisen 44, 47, 48 und 49

	Landtagswahlkreis	Einheit	Wahlberechtigte	Wähler	Stimmen		CDU	SPD	GRÜNE	FDP	DIE LINKE.	AfD Niedersachsen
					Ungüt.	gütige						
Vorschlag 1b	<b>48 Elbe (alt)</b>	Anzahl	83 998	54 303	425	53 878	18 330	17 795	7 931	3 129	3 211	3 482
		%		64,6	0,8		34,0	33,0	14,7	5,8	6,0	6,5
	- EG Adendorf	Anzahl	8 543	5 804	61	5 743	1 694	2 145	827	476	240	361
	<b>44 Soltau (neu)</b>	Anzahl	75 455	48 499	364	48 135	16 636	15 650	7 104	2 653	2 971	3 121
		%		64,3	0,8		34,6	32,5	14,8	5,5	6,2	6,5
	<b>Veränderung</b>	<b>%-P.</b>		<b>-0,3</b>	<b>0,0</b>		<b>0,6</b>	<b>-0,5</b>	<b>0,1</b>	<b>-0,3</b>	<b>0,2</b>	<b>0,0</b>
	<b>49 Lüneburg (alt)</b>	Anzahl	88 349	57 078	319	56 759	16 160	21 850	7 769	3 171	4 135	3 550
		%		65,2	0,6		28,5	38,5	13,7	5,6	7,3	6,3
	- SG Amelinghausen	Anzahl	6 583	4 564	30	4 534	1 532	1 403	810	270	180	326
	- SG Gellersen	Anzahl	10 590	7 152	40	7 112	2 487	2 631	817	435	312	418
	+ EG Adendorf	Anzahl	8 543	5 804	61	5 743	1 694	2 145	827	476	240	361
	<b>49 Lüneburg (neu)</b>	Anzahl	79 719	51 166	310	50 856	13 835	19 961	6 969	2 942	3 883	3 167
		%		64,2	0,6		27,2	39,3	13,7	5,8	7,6	6,2
	<b>Veränderung</b>	<b>%-P.</b>		<b>-1,0</b>	<b>0,0</b>		<b>-1,3</b>	<b>0,8</b>	<b>0,0</b>	<b>0,2</b>	<b>0,3</b>	<b>-0,1</b>
	<b>44 Soltau (alt)</b>	Anzahl	52 714	32 553	286	32 267	13 504	11 689	1 865	1 906	1 026	2 102
	%		61,1	0,9		41,9	36,2	5,8	5,9	3,2	6,5	
+ SG Amelinghausen	Anzahl	6 583	4 564	30	4 534	1 532	1 403	810	270	180	326	
+ SG Gellersen	Anzahl	10 590	7 152	40	7 112	2 487	2 631	817	435	312	418	
+ SG Ilmenau	Anzahl	8 215	5 636	66	5 570	1 708	2 031	765	376	300	390	
<b>44 Soltau (neu)</b>	Anzahl	78 102	49 905	422	49 483	19 231	17 754	4 257	2 987	1 818	3 236	
	%		63,9	0,8		38,9	35,9	8,6	6,0	3,7	6,5	
<b>Veränderung</b>	<b>%-P.</b>		<b>2,8</b>	<b>-0,1</b>		<b>-3,0</b>	<b>-0,3</b>	<b>2,8</b>	<b>0,1</b>	<b>0,5</b>	<b>0,0</b>	

## Veränderung der Wahlergebnisse (Erststimmen) der Landtagswahl 2017 in den von einem Neuzuschnitt betroffenen Wahlkreisen 44, 47, 48 und 49

	Landtagswahlkreis	Einheit	Wahlberechtigte	Wähler	Stimmen		CDU	SPD	GRÜNE	FDP	DIE LINKE.	AfD Niedersachsen	
					Ungüt.	gültige							
noch: Vorschlag 1b	<b>47 Uelzen (alt)</b>	Anzahl	82 709	53 394	399	52 995	19 517	18 747	6 092	3 145	2 034	3 460	
		%		64,1	0,7		36,8	35,4	11,5	5,9	3,8	6,5	
	- SG Ilmenau	Anzahl	8 215	5 636	66	5 570	1 708	2 031	765	376	300	390	
	<b>47 Uelzen (neu)</b>	Anzahl	74 494	47 758	333	47 425	17 809	16 716	5 327	2 769	1 734	3 070	
		%		64,1	0,7		37,6	35,2	11,2	5,8	3,7	6,5	
	<b>Veränderung</b>	%-P.			<b>0,0</b>	<b>0,0</b>		<b>0,8</b>	<b>-0,2</b>	<b>-0,3</b>	<b>-0,1</b>	<b>-0,1</b>	<b>0,0</b>

## Veränderung der Wahlergebnisse (Erststimmen) der Landtagswahl 2017 in den von einem Neuzuschnitt betroffenen Wahlkreisen 43, 44, 48 und 49

	Landtagswahlkreis	Einheit	Wahlberechtigte	Wähler	Stimmen		CDU	SPD	GRÜNE	FDP	DIE LINKE.	AfD Nie- dersachsen
					Ungült.	gültige						
Vorschlag 1c	<b>48 Elbe (alt)</b>	Anzahl	83 998	54 303	425	53 878	18 330	17 795	7 931	3 129	3 211	3 482
		%		64,6	0,8		34,0	33,0	14,7	5,8	6,0	6,5
	- EG Adendorf	Anzahl	8 543	5 804	61	5 743	1 694	2 145	827	476	240	361
	<b>48 Elbe (neu)</b>	Anzahl	75 455	48 499	364	48 135	16 636	15 650	7 104	2 653	2 971	3 121
		%		64,3	0,8		34,6	32,5	14,8	5,5	6,2	6,5
	<b>Veränderung</b>	<b>%-P.</b>		<b>-0,3</b>	<b>0,0</b>		<b>0,6</b>	<b>-0,5</b>	<b>0,1</b>	<b>-0,3</b>	<b>0,2</b>	<b>0,0</b>
	<b>49 Lüneburg (alt)</b>	Anzahl	88 349	57 078	319	56 759	16 160	21 850	7 769	3 171	4 135	3 550
		%		65,2	0,6		28,5	38,5	13,7	5,6	7,3	6,3
	- SG Amelinghausen	Anzahl	6 583	4 564	30	4 534	1 532	1 403	810	270	180	326
	- SG Gellersen	Anzahl	10 590	7 152	40	7 112	2 487	2 631	817	435	312	418
	- SG Bardowick	Anzahl	13 792	9 302	43	9 259	3 270	3 504	917	552	359	634
	+ EG Adendorf	Anzahl	8 543	5 804	61	5 743	1 694	2 145	827	476	240	361
	<b>49 Lüneburg (neu)</b>	Anzahl	65 927	41 864	267	41 597	10 565	16 457	6 052	2 390	3 524	2 533
		%		63,5	0,6		25,4	39,6	14,5	5,7	8,5	6,1
	<b>Veränderung</b>	<b>%-P.</b>		<b>-1,7</b>	<b>0,0</b>		<b>-3,1</b>	<b>1,1</b>	<b>0,8</b>	<b>0,1</b>	<b>1,2</b>	<b>-0,2</b>
	<b>44 Soltau (alt)</b>	Anzahl	52 714	32 553	286	32 267	13 504	11 689	1 865	1 906	1 026	2 102
		%		61,1	0,9		41,9	36,2	5,8	5,9	3,2	6,5
	- EG Soltau, Stadt	Anzahl	16425	9957	98	9859	3624	3816	650	669,0	343	716
- EG Neuenkirchen	Anzahl	4514	3084	21	3063	1549	924	158	186,0	78	151	
+ SG Amelinghausen	Anzahl	6 583	4 564	30	4 534	1 532	1 403	810	270	180	326	
+ SG Gellersen	Anzahl	10 590	7 152	40	7 112	2 487	2 631	817	435	312	418	
+ SG Bardowick	Anzahl	13 792	9 302	43	9 259	3 270	3 504	917	552	359	634	
+ SG Ilmenau	Anzahl	8 215	5 636	66	5 570	1 708	2 031	765	376	300	390	
<b>44 Soltau (neu)</b>	Anzahl	70 955	46 166	346	45 820	17 328	16 518	4 366	2 684	1 756	3 003	
	%		65,1	0,7		37,8	36,0	9,5	5,9	3,8	6,6	
<b>Veränderung</b>	<b>%-P.</b>		<b>4,0</b>	<b>-0,2</b>		<b>-4,1</b>	<b>-0,2</b>	<b>3,7</b>	<b>0,0</b>	<b>0,6</b>	<b>0,1</b>	

## Veränderung der Wahlergebnisse (Erststimmen) der Landtagswahl 2017 in den von einem Neuzuschnitt betroffenen Wahlkreisen 43, 44, 48 und 49

	Landtagswahlkreis	Einheit	Wahlberechtigte	Wähler	Stimmen		CDU	SPD	GRÜNE	FDP	DIE LINKE.	AfD Nie- dersachsen
					Ungült.	gültige						
noch: Vorschlag 1c	<b>43 Walsrode (alt)</b>	Anzahl	54 351	35 095	256	34 839	11 604	16 177	1 951	1 967	1 034	2 106
		%		63,8	0,7		33,3	46,4	5,6	5,6	3,0	6,0
	+ EG Soltau, Stadt	Anzahl	16425	9957	98	9859	3624	3816	650	669,0	343	716
	+ EG Neuenkirchen	Anzahl	4514	3084	21	3063	1549	924	158	186,0	78	151
	<b>43 Walsrode (neu)</b>	Anzahl	75 290	48 136	375	47 761	16 777	20 917	2 759	2 822	1 455	2 973
		%		63,9	0,8		35,1	43,8	5,8	5,9	3,0	6,2
	<b>Veränderung</b>	%-P.			<b>0,1</b>	<b>0,1</b>	<b>1,8</b>	<b>-2,6</b>	<b>0,2</b>	<b>0,3</b>	<b>0,0</b>	<b>0,2</b>
	<b>47 Uelzen (alt)</b>	Anzahl	82 709	53 394	399	52 995	19 517	18 747	6 092	3 145	2 034	3 460
		%		64,1	0,7		36,8	35,4	11,5	5,9	3,8	6,5
	- SG Ilmenau	Anzahl	8 215	5 636	66	5 570	1 708	2 031	765	376	300	390
	<b>47 Uelzen (neu)</b>	Anzahl	74 494	47 758	333	47 425	17 809	16 716	5 327	2 769	1 734	3 070
		%		64,1	0,7		37,6	35,2	11,2	5,8	3,7	6,5
<b>Veränderung</b>	%-P.			<b>0,0</b>	<b>0,0</b>	<b>0,8</b>	<b>-0,2</b>	<b>-0,3</b>	<b>-0,1</b>	<b>-0,1</b>	<b>0,0</b>	



## Veränderung der Wahlergebnisse (Erststimmen) der Landtagswahl 2017 in den von einem Neuzuschnitt betroffenen Wahlkreisen 19 und 23

	Landtagswahlkreis	Einheit	Wahlberechtigte	Wähler	Stimmen		CDU	SPD	GRÜNE	FDP	DIE LINKE.	AfD Nie- dersachsen
					Ungült.	gültige						
Vorschlag 2a	<b>19 Einbeck (alt)</b>	Anzahl	51 850	32 950	306	32 644	10 300	14 696	1 649	3 143	1 070	1 786
		%		62,6	0,9		31,6	45,0	5,1	9,6	3,3	5,5
	+ EG Freden (Leine)	Anzahl	3 852	2 472	18	2 454	1 023	1 035	106	85	75	130
	<b>19 Einbeck (neu)</b>	Anzahl	55 702	35 422	324	35 098	11 323	15 731	1 755	3 228	1 145	1 916
		%		63,6	0,9		32,3	44,8	5,0	9,2	3,3	5,5
	<b>Veränderung</b>	%-P.			<b>1,0</b>	<b>0,0</b>	<b>0,7</b>	<b>-0,2</b>	<b>-0,1</b>	<b>-0,4</b>	<b>0,0</b>	<b>0,0</b>
	<b>23 Alfeld (alt)</b>	Anzahl	65 344	44 699	307	44 392	17 265	19 124	2 360	1 736	1 434	2 473
		%		67,9	0,7		38,9	43,1	5,3	3,9	3,2	5,6
	- EG Freden (Leine)	Anzahl	3 852	2 472	18	2 454	1 023	1 035	106	85	75	130
	<b>23 Alfeld (neu)</b>	Anzahl	61 492	42 227	289	41 938	16 242	18 089	2 254	1 651	1 359	2 343
	%		68,7	0,7		38,7	43,1	5,4	3,9	3,2	5,6	
<b>Veränderung</b>	%-P.			<b>0,8</b>	<b>0,0</b>	<b>-0,2</b>	<b>0,0</b>	<b>0,1</b>	<b>0,0</b>	<b>0,0</b>	<b>0,0</b>	

## Veränderung der Wahlergebnisse (Erststimmen) der Landtagswahl 2017 in den von einem Neuzuschnitt betroffenen Wahlkreisen 19 und 23

	Landtagswahlkreis	Einheit	Wahlberechtigte	Wähler	Stimmen		CDU	SPD	GRÜNE	FDP	DIE LINKE.	AfD Nie- dersachsen	
					Ungült.	gültige							
Vorschlag 2b	<b>19 Einbeck (alt)</b>	Anzahl	51 850	32 950	306	32 644	10 300	14 696	1 649	3 143	1 070	1 786	
		%		62,6	0,9		31,6	45,0	5,1	9,6	3,3	5,5	
	+ EG Lamspringe	Anzahl	4 556	3 162	22	3 140	1 269	1 324	170	125	79	173	
	<b>19 Einbeck (neu)</b>	Anzahl	56 406	36 112	328	35 784	11 569	16 020	1 819	3 268	1 149	1 959	
		%		64,0	0,9		32,3	44,8	5,1	9,1	3,2	5,5	
	<b>Veränderung</b>	<b>%-P.</b>			<b>1,4</b>	<b>0,0</b>		<b>0,7</b>	<b>-0,2</b>	<b>0,0</b>	<b>-0,5</b>	<b>-0,1</b>	<b>0,0</b>
	<b>23 Alfeld (alt)</b>	Anzahl	65 344	44 699	307	44 392	17 265	19 124	2 360	1 736	1 434	2 473	
		%		67,9	0,7		38,9	43,1	5,3	3,9	3,2	5,6	
	- EG Lamspringe	Anzahl	4 556	3 162	22	3 140	1 269	1 324	170	125	79	173	
	<b>23 Alfeld (neu)</b>	Anzahl	60 788	41 537	285	41 252	15 996	17 800	2 190	1 611	1 355	2 300	
		%		68,3	0,7		38,8	43,1	5,3	3,9	3,3	5,6	
	<b>Veränderung</b>	<b>%-P.</b>			<b>0,4</b>	<b>0,0</b>		<b>-0,1</b>	<b>0,0</b>	<b>0,0</b>	<b>0,1</b>	<b>0,0</b>	

## Veränderung der Wahlergebnisse (Erststimmen) der Landtagswahl 2017 in den von einem Neuzuschnitt betroffenen Wahlkreisen 16, 18 und 19

	Landtagswahlkreis	Einheit	Wahlberechtigte	Wähler	Stimmen		CDU	SPD	GRÜNE	FDP	DIE LINKE.	AfD Nie- dersachsen
					Ungült.	gültige						
Vorschlag 2c	<b>19 Einbeck (alt)</b>	Anzahl	51 850	32 950	306	32 644	10 300	14 696	1 649	3 143	1 070	1 786
		%		62,6	0,9		31,6	45,0	5,1	9,6	3,3	5,5
	+ EG Bodenfelde	Anzahl	2 574	1 535	22	1 513	398	790	94	74	51	99
	<b>19 Einbeck (neu)</b>	Anzahl	54 424	34 485	328	34 157	10 698	15 486	1 743	3 217	1 121	1 885
		%		63,4	1,0		31,3	45,3	5,1	9,4	3,3	5,5
	<b>Veränderung</b>	<b>%-P.</b>		<b>0,8</b>	<b>0,1</b>		<b>-0,3</b>	<b>0,3</b>	<b>0,0</b>	<b>-0,2</b>	<b>0,0</b>	<b>0,0</b>
	<b>18 Northeim (alt)</b>	Anzahl	54 885	34 065	388	33 677	10 079	15 830	1 934	2 168	1 064	2 249
		%		61,6	1,1		29,9	47,0	5,7	6,4	3,2	6,7
	- EG Bodenfelde	Anzahl	2 574	1 535	22	1 513	398	790	94	74	51	99
	+ EG Adelebsen, Flecken	Anzahl	5 223	3 501	16	3 485	1 089	1 636	231	152	162	172
	<b>18 Northeim (neu)</b>	Anzahl	57 534	36 031	382	35 649	10 770	16 676	2 071	2 246	1 175	2 322
		%		62,6	1,1		30,2	46,8	5,8	6,3	3,3	6,5
	<b>Veränderung</b>	<b>%-P.</b>		<b>1,0</b>	<b>0,0</b>		<b>0,3</b>	<b>-0,2</b>	<b>0,1</b>	<b>-0,1</b>	<b>0,1</b>	<b>-0,2</b>
	<b>16 Göttingen / Münden (alt)</b>	Anzahl	70 660	41 541	343	41 198	11 652	18 550	3 300	2 027	1 943	2 500
		%		58,6	0,8		28,3	45,0	8,0	4,9	4,7	6,1
- EG Adelebsen, Flecken	Anzahl	5 223	3 501	16	3 485	1 089	1 636	231	152	162	172	
<b>16 Göttingen / Münden (neu)</b>	Anzahl	65 437	38 040	327	37 713	10 563	16 914	3 069	1 875	1 781	2 328	
	%		58,1	0,9		28,0	44,8	8,1	5,0	4,7	6,2	
<b>Veränderung</b>	<b>%-P.</b>		<b>-0,5</b>	<b>0,1</b>		<b>-0,3</b>	<b>-0,2</b>	<b>0,1</b>	<b>0,1</b>	<b>0,0</b>	<b>0,1</b>	

## Veränderung der Wahlergebnisse (Erststimmen) der Landtagswahl 2017 in den von einem Neuzuschnitt betroffenen Wahlkreisen 13 und 22

	Landtagswahlkreis	Einheit	Wahlberechtigte	Wähler	Stimmen		CDU	SPD	GRÜNE	FDP	DIE LINKE.	AfD Nie- dersachsen
					Ungült.	gültige						
Vorschlag 3	<b>22 Sarstedt/Bad Salzdetfurth (alt)</b>	Anzahl	74 490	51 882	983	50 899	18 703	23 344	2 766	4 013	2 073	-
		%		69,1	1,9		36,7	45,9	5,4	7,9	4,1	-
	- EG Bockenem, Stadt	Anzahl	7 806	5 190	119	5 071	1 876	2 405	223	321	246	-
	<b>22 Sarstedt/Bad Salzdetfurth (neu)</b>	Anzahl	66 684	46 692	864	45 828	16 827	20 939	2 543	3 692	1 827	-
		%		70,0	1,9		36,7	45,7	5,5	8,1	4,0	-
	<b>Veränderung</b>	<b>%-P.</b>			<b>0,9</b>	<b>0,0</b>	<b>0,0</b>	<b>-0,2</b>	<b>0,1</b>	<b>0,2</b>	<b>-0,1</b>	<b>-</b>
	<b>13 Seesen (alt)</b>	Anzahl	52 640	31 294	307	30 987	11 345	13 948	-	1 823	1 612	2 259
		%		59,3	1,0		36,6	45,0	-	5,9	5,2	7,3
	+ EG Bockenem, Stadt	Anzahl	7 806	5 190	119	5 071	1 876	2 405	223	321	246	-
	<b>13 Seesen (neu)</b>	Anzahl	60 446	36 484	426	36 058	13 221	16 353	223	2 144	1 858	2 259
		%		60,4	1,2		36,7	45,4	0,6	5,9	5,2	6,3
	<b>Veränderung</b>	<b>%-P.</b>			<b>1,1</b>	<b>0,2</b>	<b>0,1</b>	<b>0,4</b>	<b>0,6</b>	<b>0,0</b>	<b>0,0</b>	<b>-1,0</b>

## Veränderung der Wahlergebnisse (Erststimmen) der Landtagswahl 2017 in den von einem Neuzuschnitt betroffenen Wahlkreisen 59 und 60

	Landtagswahlkreis	Einheit	Wahlberechtigte	Wähler	Stimmen		CDU	SPD	GRÜNE	FDP	DIE LINKE.	AfD Nie- dersachsen
					Ungült.	gültige						
Vorschlag 4a	<b>60 Osterholz (alt)</b>	Anzahl	86 198	54 157	310	53 847	19 458	18 352	5 534	3 159	4 125	3 219
		%		62,5	0,6		36,1	34,1	10,3	5,9	7,7	6,0
	- EG Ritterhude	Anzahl	11 432	7 368	51	7 317	2 276	2 902	704	455	499	481
	<b>60 Osterholz (neu)</b>	Anzahl	74 766	46 789	259	46 530	17 182	15 450	4 830	2 704	3 626	2 738
		%		62,6	0,6		36,9	33,2	10,4	5,8	7,8	5,9
	<b>Veränderung</b>	%-P.		<b>0,1</b>	<b>0,0</b>		<b>0,8</b>	<b>-0,9</b>	<b>0,1</b>	<b>-0,1</b>	<b>0,1</b>	<b>-0,1</b>
	<b>59 Unterweser (alt)</b>	Anzahl	57 552	36 546	314	36 232	13 152	13 821	2 951	1 670	1 604	2 331
		%		63,4	0,9		36,3	38,1	8,1	4,6	4,4	6,4
	+ EG Ritterhude	Anzahl	11 432	7 368	51	7 317	2 276	2 902	704	455	499	481
	<b>59 Unterweser (neu)</b>	Anzahl	68 984	43 914	365	43 549	15 428	16 723	3 655	2 125	2 103	2 812
		%		63,7	0,8		35,4	38,4	8,4	4,9	4,8	6,5
	<b>Veränderung</b>	%-P.		<b>0,3</b>	<b>-0,1</b>		<b>-0,9</b>	<b>0,3</b>	<b>0,3</b>	<b>0,3</b>	<b>0,4</b>	<b>0,1</b>

## Veränderung der Wahlergebnisse (Erststimmen) der Landtagswahl 2017 in den von einem Neuzuschnitt betroffenen Wahlkreisen 53 und 60

	Landtagswahlkreis	Einheit	Wahlberechtigte	Wähler	Stimmen		CDU	SPD	GRÜNE	FDP	DIE LINKE.	AfD Nie- dersachsen
					Ungült.	gültige						
Vorschlag 4b	<b>60 Osterholz (alt)</b>	Anzahl	86 198	54 157	310	53 847	19 458	18 352	5 534	3 159	4 125	3 219
		%		62,5	0,6		36,1	34,1	10,3	5,9	7,7	6,0
	- EG Oyten	Anzahl	12 269	7 605	35	7 570	2 811	2 847	620	520	265	507
	- EG Ottersberg	Anzahl	9 752	6 312	33	6 279	2 229	2 072	981	294	423	280
	<b>60 Osterholz (neu)</b>	Anzahl	64 177	40 240	242	39 998	14 418	13 433	3 933	2 345	3 437	2 432
		%		62,7	0,6		36,0	33,6	9,8	5,9	8,6	6,1
	<b>Veränderung</b>	%-P.		<b>0,2</b>	<b>0,0</b>		<b>-0,1</b>	<b>-0,5</b>	<b>-0,5</b>	<b>0,0</b>	<b>0,9</b>	<b>0,1</b>
	<b>53 Rotenburg (alt)</b>	Anzahl	58 216	37 534	438	37 096	14 605	13 928	2 920	2 958	1 626	-
		%		63,5	1,2		39,4	37,5	7,9	8,0	4,4	-
	+ EG Oyten	Anzahl	12 269	7 605	35	7 570	2 811	2 847	620	520	265	507
	+ EG Ottersberg	Anzahl	9 752	6 312	33	6 279	2 229	2 072	981	294	423	280
	<b>53 Rotenburg (neu)</b>	Anzahl	80 237	51 451	506	50 945	19 645	18 847	4 521	3 772	2 314	787
		%		64,1	1,0		38,6	37,0	8,9	7,4	4,5	1,5
	<b>Veränderung</b>	%-P.		<b>0,6</b>	<b>-0,2</b>		<b>-0,8</b>	<b>-0,5</b>	<b>1,0</b>	<b>-0,6</b>	<b>0,1</b>	<b>1,5</b>

## Veränderung der Wahlergebnisse (Erststimmen) der Landtagswahl 2017 in den von einem Neuzuschnitt betroffenen Wahlkreisen 86 und 87

	Landtagswahlkreis	Einheit	Wahlberechtigte	Wähler	Stimmen		CDU	SPD	GRÜNE	FDP	DIE LINKE.	AfD Niedersachsen
					Ungült.	gültige						
Vorschlag 5a	<b>87 Wittmund/Inseln (alt)</b>	Anzahl	65 753	40 444	334	40 110	14 751	17 501	2 455	1 978	1 292	2 133
		%		60,6	0,8		36,8	43,6	6,1	4,9	3,2	5,3
	+ EG Großheide	Anzahl	6 894	4 048	46	4 002	1 060	2 179	164	189	123	287
	<b>87 Wittmund/Inseln (neu)</b>	Anzahl	72 647	44 492	380	44 112	15 811	19 680	2 619	2 167	1 415	2 420
		%		61,2	0,9		35,8	44,6	5,9	4,9	3,2	5,5
	<b>Veränderung</b>	%-P.		<b>0,6</b>	<b>0,1</b>		<b>-1,0</b>	<b>1,0</b>	<b>-0,2</b>	<b>0,0</b>	<b>0,0</b>	<b>0,2</b>
	<b>86 Aurich (alt)</b>	Anzahl	85 190	53 010	636	52 374	13 671	27 446	3 058	2 491	2 520	3 188
		%		61,3	1,2		26,1	52,4	5,8	4,8	4,8	6,1
	- EG Großheide	Anzahl	6 894	4 048	46	4 002	1 060	2 179	164	189	123	287
	<b>86 Aurich (neu)</b>	Anzahl	78 296	48 962	590	48 372	12 611	25 267	2 894	2 302	2 397	2 901
		%		62,5	1,2		26,1	52,2	6,0	4,8	5,0	6,0
	<b>Veränderung</b>	%-P.		<b>1,2</b>	<b>0,0</b>		<b>0,0</b>	<b>-0,2</b>	<b>0,2</b>	<b>0,0</b>	<b>0,2</b>	<b>-0,1</b>

## Veränderung der Wahlergebnisse (Erststimmen) der Landtagswahl 2017 in den von einem Neuzuschnitt betroffenen Wahlkreisen 86 und 87

	Landtagswahlkreis	Einheit	Wahlberechtigte	Wähler	Stimmen		CDU	SPD	GRÜNE	FDP	DIE LINKE.	AfD Nie- dersachsen
					Ungült.	gültige						
Vorschlag 5b	<b>87 Wittmund/Inseln (alt)</b>	Anzahl	65 753	40 444	334	40 110	14 751	17 501	2 455	1 978	1 292	2 133
		%		60,6	0,8		36,8	43,6	6,1	4,9	3,2	5,3
	+ EG Grobfehn	Anzahl	11 082	6 936	81	6 855	2 112	3 381	335	336	294	397
	<b>87 Wittmund/Inseln (neu)</b>	Anzahl	76 835	47 380	415	46 965	16 863	20 882	2 790	2 314	1 586	2 530
		%		61,7	0,9		35,9	44,5	5,9	4,9	3,4	5,4
	<b>Veränderung</b>	%-P.		<b>1,1</b>	<b>0,1</b>		<b>-0,9</b>	<b>0,9</b>	<b>-0,2</b>	<b>0,0</b>	<b>0,2</b>	<b>0,1</b>
	<b>86 Aurich (alt)</b>	Anzahl	85 190	53 010	636	52 374	13 671	27 446	3 058	2 491	2 520	3 188
		%		61,3	1,2		26,1	52,4	5,8	4,8	4,8	6,1
	- EG Grobfehn	Anzahl	11 082	6 936	81	6 855	2 112	3 381	335	336	294	397
	<b>86 Aurich (neu)</b>	Anzahl	74 108	46 074	555	45 519	11 559	24 065	2 723	2 155	2 226	2 791
		%		62,2	1,2		25,4	52,9	6,0	4,7	4,9	6,1
	<b>Veränderung</b>	%-P.		<b>0,9</b>	<b>0,0</b>		<b>-0,7</b>	<b>0,5</b>	<b>0,2</b>	<b>-0,1</b>	<b>0,1</b>	<b>0,0</b>